

РАЗРЕШЕНИЕ НА СТРОИТЕЛЬСТВО

Раздел 1. Реквизиты разрешения на строительство	
1.1. Дата разрешения на строительство:	29.03.2023
1.2. Номер разрешения на строительство:	36-34-027-2023
1.3. Наименование органа (организации):	АДМИНИСТРАЦИЯ ГОРОДСКОГО ОКРУГА ГОРОД ВОРОНЕЖ
1.4. Срок действия настоящего разрешения:	28.02.2026
1.5. Дата внесения изменений или исправлений:	23.10.2024
Раздел 2. Информация о застройщике	
2.1. Сведения о физическом лице или индивидуальном предпринимателе	
2.1.1. Фамилия:	—
2.1.2. Имя:	—
2.1.3. Отчество:	—
2.1.4. ИНН:	—
2.1.5. ОГРНИП:	—
2.2. Сведения о юридическом лице	
2.2.1. Полное наименование:	ОБЩЕСТВО С ОГРАНИЧЕННОЙ ОТВЕТСТВЕННОСТЬЮ СПЕЦИАЛИЗИРОВАННЫЙ ЗАСТРОЙЩИК «ВЫСОТА»
2.2.2. ИНН:	3664097595
2.2.3. ОГРН:	1093668017893
Раздел 3. Информация об объекте капитального строительства	
3.1. Наименование объекта капитального строительства (этапа) в соответствии с проектной документацией:	«Многоэтажный многоквартирный жилой дом со встроенно-пристроенными нежилыми помещениями, подземной автостоянкой» по адресу: г. Воронеж, ул. Куцыгина, 11
3.2. Вид выполняемых работ в отношении объекта капитального строительства в соответствии с	строительство

проектной документацией:	
3.3. Адрес (местоположение) объекта капитального строительства	
3.3.1. Субъект Российской Федерации:	Воронежская область
3.3.2. Муниципальный район, муниципальный округ, городской округ или внутригородская территория (для городов федерального значения) в составе субъекта Российской Федерации, федеральная территория:	городской округ город Воронеж
3.3.3. Городское или сельское поселение в составе муниципального района (для муниципального района) или внутригородского района городского округа (за исключением зданий, строений, сооружений, расположенных на федеральных территориях):	—
3.3.4. Тип и наименование населенного пункта:	город Воронеж
3.3.5. Наименование элемента планировочной структуры:	—
3.3.6. Наименование элемента улично-дорожной сети:	улица Куцыгина, 11
3.3.7. Тип и номер здания (сооружения):	—
Раздел 4. Информация о земельном участке	
4.1. Кадастровый номер земельного участка (земельных участков), в границах которого (которых) расположен или планируется расположение объекта капитального строительства:	36:34:0402005:41
4.2. Площадь земельного участка (земельных участков), в границах которого (которых) расположен или планируется расположение объекта капитального строительства:	4044 кв. м
4.3. Сведения о градостроительном плане земельного участка	
4.3.1.1. Дата:	14.07.2022
4.3.1.2. Номер:	РФ-36-2-02-0-00-2022-0315
4.3.1.3. Наименование органа, выдавшего градостроительный план земельного участка:	УПРАВЛЕНИЕ ГЛАВНОГО АРХИТЕКТОРА АДМИНИСТРАЦИИ ГОРОДСКОГО ОКРУГА ГОРОД ВОРОНЕЖ

4.4. Условный номер земельного участка (земельных участков) на утвержденной схеме расположения земельного участка или земельных участков на кадастровом плане территории (при необходимости):	—
4.5. Сведения о схеме расположения земельного участка или земельных участков на кадастровом плане территории	
4.5.1. Дата решения:	—
4.5.2. Номер решения:	—
4.5.3. Наименование организации, уполномоченного органа или лица, принявшего решение об утверждении схемы расположения земельного участка или земельных участков:	—
4.6. Информация о документации по планировке территории	
4.6.1. Сведения о проекте планировки территории	
4.6.1.1.1. Дата решения:	29.06.2022 28.12.2022
4.6.1.1.2. Номер решения:	605 1329
4.6.1.1.3. Наименование организации, уполномоченного органа или лица, принявшего решение об утверждении проекта планировки территории:	АДМИНИСТРАЦИЯ ГОРОДСКОГО ОКРУГА ГОРОД ВОРОНЕЖ
4.6.2. Сведения о проекте межевания территории	
4.6.2.1.1. Дата решения:	—
4.6.2.1.2. Номер решения:	—
4.6.2.1.3. Наименование организации, уполномоченного органа или лица, принявшего решение об утверждении проекта межевания территории:	—
Раздел 5. Сведения о проектной документации, типовом архитектурном решении	
5.1. Сведения о разработчике - индивидуальном предпринимателе	
5.1.1. Фамилия:	—
5.1.2. Имя:	—
5.1.3. Отчество:	—

5.1.4. ИНН:	—
5.1.5. ОГРНИП:	—
5.2. Сведения о разработчике - юридическом лице	
5.2.1. Полное наименование:	ОБЩЕСТВО С ОГРАНИЧЕННОЙ ОТВЕТСТВЕННОСТЬЮ «РЕГИОНГРАЖДАНПРОЕКТ»
5.2.2. ИНН:	3665105030
5.2.3. ОГРН:	1143668077552
5.3. Дата утверждения (при наличии):	—
5.4. Номер (при наличии):	—
5.5. Типовое архитектурное решение объекта капитального строительства, утвержденное для исторического поселения (при наличии)	
5.5.1. Дата:	—
5.5.2. Номер:	—
5.5.3. Наименование документа:	—
5.5.4. Наименование уполномоченного органа, принявшего решение об утверждении типового архитектурного решения:	—
Раздел 6. Информация о результатах экспертизы проектной документации и государственной экологической экспертизы	
6.1. Сведения об экспертизе проектной документации	
6.1.1.1. Дата утверждения:	17.02.2023
6.1.1.2. Номер:	36-2-1-3-007622-2023
6.1.1.3. Наименование органа или организации, выдавшей положительное заключение экспертизы проектной документации:	ОБЩЕСТВО С ОГРАНИЧЕННОЙ ОТВЕТСТВЕННОСТЬЮ «ЦЕНТР ЭКСПЕРТИЗЫ «ПРИОРИТЕТ»
6.1.2.1. Дата утверждения:	15.04.2024
6.1.2.2. Номер:	36-2-1-2-017494-2024
6.1.2.3. Наименование органа или организации, выдавшей положительное заключение экспертизы проектной документации:	ОБЩЕСТВО С ОГРАНИЧЕННОЙ ОТВЕТСТВЕННОСТЬЮ «ЦЕНТР ЭКСПЕРТИЗЫ «ПРИОРИТЕТ»
6.1.3.1. Дата утверждения:	15.10.2024

6.1.3.2. Номер:	36-2-1-2-060673-2024
6.1.3.3. Наименование органа или организации, выдавшей положительное заключение экспертизы проектной документации:	ОБЩЕСТВО С ОГРАНИЧЕННОЙ ОТВЕТСТВЕННОСТЬЮ «ЦЕНТР ЭКСПЕРТИЗЫ «ПРИОРИТЕТ»
6.2. Сведения о государственной экологической экспертизе	
6.2.1.1. Дата утверждения:	–
6.2.1.2. Номер:	–
6.2.1.3. Наименование органа, утвердившего положительное заключение государственной экологической экспертизы:	–
6.3. Подтверждение соответствия вносимых в проектную документацию изменений требованиям, указанным в части 3.8 статьи 49 Градостроительного кодекса Российской Федерации	
6.3.1. Дата:	09.03.2023 03.05.2023
6.3.2. Номер:	1 2
6.3.3. Сведения о лице, утвердившем указанное подтверждение:	ОБЩЕСТВО С ОГРАНИЧЕННОЙ ОТВЕТСТВЕННОСТЬЮ «РЕГИОНГРАЖДАНПРОЕКТ» ГИП Бушкова Н.Г (регистрационный номер ПИ-000695)
6.4. Подтверждение соответствия вносимых в проектную документацию изменений требованиям, указанным в части 3.9 статьи 49 Градостроительного кодекса Российской Федерации	
6.4.1. Дата:	–
6.4.2. Номер:	–
6.4.3. Наименование органа исполнительной власти или организации, проводившей оценку соответствия:	–
Раздел 7. Проектные характеристики объекта капитального строительства	
7.1. Наименование объекта капитального строительства, предусмотренного проектной документацией:	
7.1.1. Вид объекта капитального строительства:	здание

7.1.2. Назначение объекта:	многоквартирный дом
7.1.3. Кадастровый номер реконструируемого объекта капитального строительства:	—
7.1.4. Площадь застройки (кв. м):	1523,17
7.1.4.1. Площадь застройки части объекта капитального строительства (кв. м):	—
7.1.5. Площадь (кв. м):	9436,91
7.1.5.1. Площадь части объекта капитального строительства (кв. м):	—
7.1.6. Площадь нежилых помещений (кв. м):	307,75
7.1.7. Площадь жилых помещений (кв. м):	4488,59
7.1.8. Количество помещений (штук):	—
7.1.9. Количество нежилых помещений (штук):	1
7.1.10. Количество жилых помещений (штук):	47
7.1.11. в том числе квартир (штук):	47
7.1.12. Количество машино-мест (штук):	44
7.1.13. Количество этажей:	11
7.1.14. в том числе, количество подземных этажей:	2
7.1.15. Вместимость (человек):	—
7.1.16. Высота (м):	39,43
7.1.17. Другие показатели:	
- общая площадь квартир с учетом лоджий (балконов) (кв. м):	4631,4
- общая площадь крышной котельной (кв. м):	58,08
- общая площадь подземной автостоянки (кв. м):	2889,59
- вместимость подземной автостоянки (штук):	49

Заместитель главы администрации по градостроительству 		Д.Е. Гладких
должность уполномоченного лица органа (организации), осуществляющего выдачу разрешения на строительство	подпись	инициалы, фамилия

М.П.

РАЗРЕШЕНИЕ НА СТРОИТЕЛЬСТВО

Раздел 1. Реквизиты разрешения на строительство	
1.1. Дата разрешения на строительство:	29.03.2023
1.2. Номер разрешения на строительство:	36-34-027-2023
1.3. Наименование органа (организации):	АДМИНИСТРАЦИЯ ГОРОДСКОГО ОКРУГА ГОРОД ВОРОНЕЖ
1.4. Срок действия настоящего разрешения:	28.02.2026
1.5. Дата внесения изменений или исправлений:	« <u>27</u> » <u>04</u> 20 <u>24</u>
Раздел 2. Информация о застройщике	
2.1. Сведения о физическом лице или индивидуальном предпринимателе	
2.1.1. Фамилия:	—
2.1.2. Имя:	—
2.1.3. Отчество:	—
2.1.4. ИНН:	—
2.1.5. ОГРНИП:	—
2.2. Сведения о юридическом лице	
2.2.1. Полное наименование:	ОБЩЕСТВО С ОГРАНИЧЕННОЙ ОТВЕТСТВЕННОСТЬЮ СПЕЦИАЛИЗИРОВАННЫЙ ЗАСТРОЙЩИК «ВЫСОТА»
2.2.2. ИНН:	3664097595
2.2.3. ОГРН:	1093668017893
Раздел 3. Информация об объекте капитального строительства	
3.1. Наименование объекта капитального строительства (этапа) в соответствии с проектной документацией:	«Многоэтажный многоквартирный жилой дом со встроенно-пристроенными нежилыми помещениями, подземной автостоянкой» по адресу: г. Воронеж, ул. Куцыгина, 11
3.2. Вид выполняемых работ в отношении объекта капитального строительства в соответствии с	строительство

проектной документацией:	
3.3. Адрес (местоположение) объекта капитального строительства	
3.3.1. Субъект Российской Федерации:	Воронежская область
3.3.2. Муниципальный район, муниципальный округ, городской округ или внутригородская территория (для городов федерального значения) в составе субъекта Российской Федерации, федеральная территория:	городской округ город Воронеж
3.3.3. Городское или сельское поселение в составе муниципального района (для муниципального района) или внутригородского района городского округа (за исключением зданий, строений, сооружений, расположенных на федеральных территориях):	—
3.3.4. Тип и наименование населенного пункта:	город Воронеж
3.3.5. Наименование элемента планировочной структуры:	—
3.3.6. Наименование элемента улично-дорожной сети:	улица Куцыгина, 11
3.3.7. Тип и номер здания (сооружения):	—
Раздел 4. Информация о земельном участке	
4.1. Кадастровый номер земельного участка (земельных участков), в границах которого (которых) расположен или планируется расположение объекта капитального строительства:	36:34:0402005:41
4.2. Площадь земельного участка (земельных участков), в границах которого (которых) расположен или планируется расположение объекта капитального строительства:	4044 кв. м
4.3. Сведения о градостроительном плане земельного участка	
4.3.1.1. Дата:	14.07.2022
4.3.1.2. Номер:	РФ-36-2-02-0-00-2022-0315
4.3.1.3. Наименование органа, выдавшего градостроительный план земельного участка:	УПРАВЛЕНИЕ ГЛАВНОГО АРХИТЕКТОРА АДМИНИСТРАЦИИ ГОРОДСКОГО ОКРУГА ГОРОД ВОРОНЕЖ

4.4. Условный номер земельного участка (земельных участков) на утвержденной схеме расположения земельного участка или земельных участков на кадастровом плане территории (при необходимости):	—
4.5. Сведения о схеме расположения земельного участка или земельных участков на кадастровом плане территории	
4.5.1. Дата решения:	—
4.5.2. Номер решения:	—
4.5.3. Наименование организации, уполномоченного органа или лица, принявшего решение об утверждении схемы расположения земельного участка или земельных участков:	—
4.6. Информация о документации по планировке территории	
4.6.1. Сведения о проекте планировки территории	
4.6.1.1.1. Дата решения:	29.06.2022 28.12.2022
4.6.1.1.2. Номер решения:	605 1329
4.6.1.1.3. Наименование организации, уполномоченного органа или лица, принявшего решение об утверждении проекта планировки территории:	АДМИНИСТРАЦИЯ ГОРОДСКОГО ОКРУГА ГОРОД ВОРОНЕЖ
4.6.2. Сведения о проекте межевания территории	
4.6.2.1.1. Дата решения:	—
4.6.2.1.2. Номер решения:	—
4.6.2.1.3. Наименование организации, уполномоченного органа или лица, принявшего решение об утверждении проекта межевания территории:	—
Раздел 5. Сведения о проектной документации, типовом архитектурном решении	
5.1. Сведения о разработчике - индивидуальном предпринимателе	
5.1.1. Фамилия:	—
5.1.2. Имя:	—
5.1.3. Отчество:	—

5.1.4. ИНН:	–
5.1.5. ОГРНИП:	–
5.2. Сведения о разработчике - юридическом лице	
5.2.1. Полное наименование:	ОБЩЕСТВО С ОГРАНИЧЕННОЙ ОТВЕТСТВЕННОСТЬЮ «РЕГИОНГРАЖДАНПРОЕКТ»
5.2.2. ИНН:	3665105030
5.2.3. ОГРН:	1143668077552
5.3. Дата утверждения (при наличии):	–
5.4. Номер (при наличии):	–
5.5. Типовое архитектурное решение объекта капитального строительства, утвержденное для исторического поселения (при наличии)	
5.5.1. Дата:	–
5.5.2. Номер:	–
5.5.3. Наименование документа:	–
5.5.4. Наименование уполномоченного органа, принявшего решение об утверждении типового архитектурного решения:	–
Раздел 6. Информация о результатах экспертизы проектной документации и государственной экологической экспертизы	
6.1. Сведения об экспертизе проектной документации	
6.1.1.1. Дата утверждения:	17.02.2023
6.1.1.2. Номер:	36-2-1-3-007622-2023
6.1.1.3. Наименование органа или организации, выдавшей положительное заключение экспертизы проектной документации:	ОБЩЕСТВО С ОГРАНИЧЕННОЙ ОТВЕТСТВЕННОСТЬЮ «ЦЕНТР ЭКСПЕРТИЗЫ «ПРИОРИТЕТ»
6.1.2.1. Дата утверждения:	15.04.2024
6.1.2.2. Номер:	36-2-1-2-017494-2024
6.1.2.3. Наименование органа или организации, выдавшей положительное заключение экспертизы проектной документации:	ОБЩЕСТВО С ОГРАНИЧЕННОЙ ОТВЕТСТВЕННОСТЬЮ «ЦЕНТР ЭКСПЕРТИЗЫ «ПРИОРИТЕТ»
6.2. Сведения о государственной экологической экспертизе	

6.2.1.1. Дата утверждения:	–
6.2.1.2. Номер:	–
6.2.1.3. Наименование органа, утвердившего положительное заключение государственной экологической экспертизы:	–
6.3. Подтверждение соответствия вносимых в проектную документацию изменений требованиям, указанным в части 3.8 статьи 49 Градостроительного кодекса Российской Федерации	
6.3.1. Дата:	09.03.2023 03.05.2023
6.3.2. Номер:	1 2
6.3.3. Сведения о лице, утвердившем указанное подтверждение:	ОБЩЕСТВО С ОГРАНИЧЕННОЙ ОТВЕТСТВЕННОСТЬЮ «РЕГИОНГРАЖДАНПРОЕКТ» ГИП Бушкова Н.Г (регистрационный номер ПИ-000695)
6.4. Подтверждение соответствия вносимых в проектную документацию изменений требованиям, указанным в части 3.9 статьи 49 Градостроительного кодекса Российской Федерации	
6.4.1. Дата:	–
6.4.2. Номер:	–
6.4.3. Наименование органа исполнительной власти или организации, проводившей оценку соответствия:	–
Раздел 7. Проектные характеристики объекта капитального строительства	
7.1. Наименование объекта капитального строительства, предусмотренного проектной документацией:	
7.1.1. Вид объекта капитального строительства:	здание
7.1.2. Назначение объекта:	многоквартирный дом
7.1.3. Кадастровый номер реконструируемого объекта капитального строительства:	–
7.1.4. Площадь застройки (кв. м):	1523,17
7.1.4.1. Площадь застройки части объекта	–

капитального строительства (кв. м):	
7.1.5. Площадь (кв. м):	9436,91
7.1.5.1. Площадь части объекта капитального строительства (кв. м):	-
7.1.6. Площадь нежилых помещений (кв. м):	293,82
7.1.7. Площадь жилых помещений (кв. м):	4488,59
7.1.8. Количество помещений (штук):	-
7.1.9. Количество нежилых помещений (штук):	1
7.1.10. Количество жилых помещений (штук):	47
7.1.11. в том числе квартир (штук):	47
7.1.12. Количество машино-мест (штук):	49
7.1.13. Количество этажей:	11
7.1.14. в том числе, количество подземных этажей:	2
7.1.15. Вместимость (человек):	-
7.1.16. Высота (м):	39,43
7.1.17. Другие показатели:	
- общая площадь квартир с учетом лоджий (балконов) (кв. м):	4631,4
- общая площадь крышной котельной (кв. м):	58,08
- общая площадь подземной автостоянки (кв. м):	2889,59

Заместитель главы администрации по градостроительству		Д.Е. Gladkih
должность уполномоченного лица органа (организации), осуществляющего выдачу разрешения на строительство	подпись	инициалы, фамилия



РАЗРЕШЕНИЕ НА СТРОИТЕЛЬСТВО

Раздел 1. Реквизиты разрешения на строительство	
1.1. Дата разрешения на строительство:	29.03.2023
1.2. Номер разрешения на строительство:	36-34-027-2023
1.3. Наименование органа (организации):	АДМИНИСТРАЦИЯ ГОРОДСКОГО ОКРУГА ГОРОД ВОРОНЕЖ
1.4. Срок действия настоящего разрешения:	28.02.2026
1.5. Дата внесения изменений или исправлений:	29.01.2024
Раздел 2. Информация о застройщике	
2.1. Сведения о физическом лице или индивидуальном предпринимателе	
2.1.1. Фамилия:	—
2.1.2. Имя:	—
2.1.3. Отчество:	—
2.1.4. ИНН:	—
2.1.5. ОГРНИП:	—
2.2. Сведения о юридическом лице	
2.2.1. Полное наименование:	ОБЩЕСТВО С ОГРАНИЧЕННОЙ ОТВЕТСТВЕННОСТЬЮ СПЕЦИАЛИЗИРОВАННЫЙ ЗАСТРОЙЩИК «ВЫСОТА»
2.2.2. ИНН:	3664097595
2.2.3. ОГРН:	1093668017893
Раздел 3. Информация об объекте капитального строительства	
3.1. Наименование объекта капитального строительства (этапа) в соответствии с проектной документацией:	«Многоэтажный многоквартирный жилой дом со встроенно-пристроенными нежилыми помещениями, подземной автостоянкой» по адресу: г. Воронеж, ул. Куцыгина, 11
3.2. Вид выполняемых работ в отношении объекта капитального строительства в соответствии с	строительство


проектной документацией:	
3.3. Адрес (местоположение) объекта капитального строительства	
3.3.1. Субъект Российской Федерации:	Воронежская область
3.3.2. Муниципальный район, муниципальный округ, городской округ или внутригородская территория (для городов федерального значения) в составе субъекта Российской Федерации, федеральная территория:	городской округ город Воронеж
3.3.3. Городское или сельское поселение в составе муниципального района (для муниципального района) или внутригородского района городского округа (за исключением зданий, строений, сооружений, расположенных на федеральных территориях):	—
3.3.4. Тип и наименование населенного пункта:	город Воронеж
3.3.5. Наименование элемента планировочной структуры:	—
3.3.6. Наименование элемента улично-дорожной сети:	улица Куцыгина, 11
3.3.7. Тип и номер здания (сооружения):	—
Раздел 4. Информация о земельном участке	
4.1. Кадастровый номер земельного участка (земельных участков), в границах которого (которых) расположен или планируется расположение объекта капитального строительства:	36:34:0402005:41
4.2. Площадь земельного участка (земельных участков), в границах которого (которых) расположен или планируется расположение объекта капитального строительства:	4044 кв. м
4.3. Сведения о градостроительном плане земельного участка	
4.3.1.1. Дата:	14.07.2022
4.3.1.2. Номер:	РФ-36-2-02-0-00-2022-0315
4.3.1.3. Наименование органа, выдавшего градостроительный план земельного участка:	УПРАВЛЕНИЕ ГЛАВНОГО АРХИТЕКТОРА АДМИНИСТРАЦИИ ГОРОДСКОГО ОКРУГА ГОРОД ВОРОНЕЖ

4.4. Условный номер земельного участка (земельных участков) на утвержденной схеме расположения земельного участка или земельных участков на кадастровом плане территории (при необходимости):	—
4.5. Сведения о схеме расположения земельного участка или земельных участков на кадастровом плане территории	
4.5.1. Дата решения:	—
4.5.2. Номер решения:	—
4.5.3. Наименование организации, уполномоченного органа или лица, принявшего решение об утверждении схемы расположения земельного участка или земельных участков:	—
4.6. Информация о документации по планировке территории	
4.6.1. Сведения о проекте планировки территории	
4.6.1.1.1. Дата решения:	29.06.2022 28.12.2022
4.6.1.1.2. Номер решения:	605 1329
4.6.1.1.3. Наименование организации, уполномоченного органа или лица, принявшего решение об утверждении проекта планировки территории:	АДМИНИСТРАЦИЯ ГОРОДСКОГО ОКРУГА ГОРОД ВОРОНЕЖ
4.6.2. Сведения о проекте межевания территории	
4.6.2.1.1. Дата решения:	—
4.6.2.1.2. Номер решения:	—
4.6.2.1.3. Наименование организации, уполномоченного органа или лица, принявшего решение об утверждении проекта межевания территории:	—
Раздел 5. Сведения о проектной документации, типовом архитектурном решении	
5.1. Сведения о разработчике - индивидуальном предпринимателе	
5.1.1. Фамилия:	—
5.1.2. Имя:	—
5.1.3. Отчество:	—

5.1.4. ИНН:	—
5.1.5. ОГРНИП:	—
5.2. Сведения о разработчике - юридическом лице	
5.2.1. Полное наименование:	ОБЩЕСТВО С ОГРАНИЧЕННОЙ ОТВЕТСТВЕННОСТЬЮ «РЕГИОНГРАЖДАНПРОЕКТ»
5.2.2. ИНН:	3665105030
5.2.3. ОГРН:	1143668077552
5.3. Дата утверждения (при наличии):	—
5.4. Номер (при наличии):	—
5.5. Типовое архитектурное решение объекта капитального строительства, утвержденное для исторического поселения (при наличии)	
5.5.1. Дата:	—
5.5.2. Номер:	—
5.5.3. Наименование документа:	—
5.5.4. Наименование уполномоченного органа, принявшего решение об утверждении типового архитектурного решения:	—
Раздел 6. Информация о результатах экспертизы проектной документации и государственной экологической экспертизы	
6.1. Сведения об экспертизе проектной документации	
6.1.1.1. Дата утверждения:	17.02.2023
6.1.1.2. Номер:	36-2-1-3-007622-2023
6.1.1.3. Наименование органа или организации, выдавшей положительное заключение экспертизы проектной документации:	ОБЩЕСТВО С ОГРАНИЧЕННОЙ ОТВЕТСТВЕННОСТЬЮ «ЦЕНТР ЭКСПЕРТИЗЫ «ПРИОРИТЕТ»
6.2. Сведения о государственной экологической экспертизе	
6.2.1.1. Дата утверждения:	—
6.2.1.2. Номер:	—
6.2.1.3. Наименование органа, утвердившего положительное заключение государственной экологической экспертизы:	—

6.3. Подтверждение соответствия вносимых в проектную документацию изменений требованиям, указанным в части 3.8 статьи 49 Градостроительного кодекса Российской Федерации	
6.3.1. Дата:	09.03.2023 03.05.2023
6.3.2. Номер:	1 2
6.3.3. Сведения о лице, утвердившем указанное подтверждение:	ОБЩЕСТВО С ОГРАНИЧЕННОЙ ОТВЕТСТВЕННОСТЬЮ «РЕГИОНГРАЖДАНПРОЕКТ» ГИП Бушкова Н.Г (регистрационный номер ПИ-000695)
6.4. Подтверждение соответствия вносимых в проектную документацию изменений требованиям, указанным в части 3.9 статьи 49 Градостроительного кодекса Российской Федерации	
6.4.1. Дата:	—
6.4.2. Номер:	—
6.4.3. Наименование органа исполнительной власти или организации, проводившей оценку соответствия:	—
Раздел 7. Проектные характеристики объекта капитального строительства	
7.1. Наименование объекта капитального строительства, предусмотренного проектной документацией:	
7.1.1. Вид объекта капитального строительства:	здание
7.1.2. Назначение объекта:	многоквартирный дом
7.1.3. Кадастровый номер реконструируемого объекта капитального строительства:	—
7.1.4. Площадь застройки (кв. м):	1523,17
7.1.4.1. Площадь застройки части объекта капитального строительства (кв. м):	—
7.1.5. Площадь (кв. м):	9436,91
7.1.5.1. Площадь части объекта капитального строительства (кв. м):	—
7.1.6. Площадь нежилых помещений (кв. м):	293,82

7.1.7. Площадь жилых помещений (кв. м):	4488,59
7.1.8. Количество помещений (штук):	–
7.1.9. Количество нежилых помещений (штук):	1
7.1.10. Количество жилых помещений (штук):	47
7.1.11. в том числе квартир (штук):	47
7.1.12. Количество машино-мест (штук):	49
7.1.13. Количество этажей:	11
7.1.14. в том числе, количество подземных этажей:	2
7.1.15. Вместимость (человек):	–
7.1.16. Высота (м):	39,43
7.1.17. Иные показатели:	
- общая площадь квартир с учетом лоджий (балконов) (кв. м):	4631,4
- общая площадь крышной котельной (кв. м):	58,08
- общая площадь подземной автостоянки (кв. м):	2889,59

Исполняющий обязанности заместителя главы администрации по градостроительству		Д.Е. Gladikh
должность уполномоченного лица органа (организации), осуществляющего выдачу разрешения на строительство	подпись	инициалы, фамилия



РАЗРЕШЕНИЕ НА СТРОИТЕЛЬСТВО

Раздел 1. Реквизиты разрешения на строительство	
1.1. Дата разрешения на строительство:	29.03.2023
1.2. Номер разрешения на строительство:	36-34-027-2023
1.3. Наименование органа (организации):	АДМИНИСТРАЦИЯ ГОРОДСКОГО ОКРУГА ГОРОД ВОРОНЕЖ
1.4. Срок действия настоящего разрешения:	28.02.2026
1.5. Дата внесения изменений или исправлений:	07.12.2023
Раздел 2. Информация о застройщике	
2.1. Сведения о физическом лице или индивидуальном предпринимателе	
2.1.1. Фамилия:	—
2.1.2. Имя:	—
2.1.3. Отчество:	—
2.1.4. ИНН:	—
2.1.5. ОГРНИП:	—
2.2. Сведения о юридическом лице	
2.2.1. Полное наименование:	ОБЩЕСТВО С ОГРАНИЧЕННОЙ ОТВЕТСТВЕННОСТЬЮ СПЕЦИАЛИЗИРОВАННЫЙ ЗАСТРОЙЩИК «ВЫСОТА»
2.2.2. ИНН:	3664097595
2.2.3. ОГРН:	1093668017893
Раздел 3. Информация об объекте капитального строительства	
3.1. Наименование объекта капитального строительства (этапа) в соответствии с проектной документацией:	«Многоэтажный многоквартирный жилой дом со встроенно-пристроенными нежилыми помещениями, подземной автостоянкой» по адресу: г. Воронеж, ул. Куцыгина, 11
3.2. Вид выполняемых работ в отношении объекта капитального строительства в соответствии с	строительство


проектной документацией:	
3.3. Адрес (местоположение) объекта капитального строительства	
3.3.1. Субъект Российской Федерации:	Воронежская область
3.3.2. Муниципальный район, муниципальный округ, городской округ или внутригородская территория (для городов федерального значения) в составе субъекта Российской Федерации, федеральная территория:	городской округ город Воронеж
3.3.3. Городское или сельское поселение в составе муниципального района (для муниципального района) или внутригородского района городского округа (за исключением зданий, строений, сооружений, расположенных на федеральных территориях):	—
3.3.4. Тип и наименование населенного пункта:	город Воронеж
3.3.5. Наименование элемента планировочной структуры:	—
3.3.6. Наименование элемента улично-дорожной сети:	улица Куцыгина, 11
3.3.7. Тип и номер здания (сооружения):	—
Раздел 4. Информация о земельном участке	
4.1. Кадастровый номер земельного участка (земельных участков), в границах которого (которых) расположен или планируется расположение объекта капитального строительства:	36:34:0402005:41
4.2. Площадь земельного участка (земельных участков), в границах которого (которых) расположен или планируется расположение объекта капитального строительства:	4044 кв. м
4.3. Сведения о градостроительном плане земельного участка	
4.3.1.1. Дата:	14.07.2022
4.3.1.2. Номер:	РФ-36-2-02-0-00-2022-0315
4.3.1.3. Наименование органа, выдавшего градостроительный план земельного участка:	УПРАВЛЕНИЕ ГЛАВНОГО АРХИТЕКТОРА АДМИНИСТРАЦИИ ГОРОДСКОГО ОКРУГА ГОРОД ВОРОНЕЖ

4.4. Условный номер земельного участка (земельных участков) на утвержденной схеме расположения земельного участка или земельных участков на кадастровом плане территории (при необходимости):	—
4.5. Сведения о схеме расположения земельного участка или земельных участков на кадастровом плане территории	
4.5.1. Дата решения:	—
4.5.2. Номер решения:	—
4.5.3. Наименование организации, уполномоченного органа или лица, принявшего решение об утверждении схемы расположения земельного участка или земельных участков:	—
4.6. Информация о документации по планировке территории	
4.6.1. Сведения о проекте планировки территории	
4.6.1.1.1. Дата решения:	29.06.2022 28.12.2022
4.6.1.1.2. Номер решения:	605 1329
4.6.1.1.3. Наименование организации, уполномоченного органа или лица, принявшего решение об утверждении проекта планировки территории:	АДМИНИСТРАЦИЯ ГОРОДСКОГО ОКРУГА ГОРОД ВОРОНЕЖ
4.6.2. Сведения о проекте межевания территории	
4.6.2.1.1. Дата решения:	—
4.6.2.1.2. Номер решения:	—
4.6.2.1.3. Наименование организации, уполномоченного органа или лица, принявшего решение об утверждении проекта межевания территории:	—
Раздел 5. Сведения о проектной документации, типовом архитектурном решении	
5.1. Сведения о разработчике - индивидуальном предпринимателе	
5.1.1. Фамилия:	—
5.1.2. Имя:	—
5.1.3. Отчество:	—

5.1.4. ИНН:	—
5.1.5. ОГРНИП:	—
5.2. Сведения о разработчике - юридическом лице	
5.2.1. Полное наименование:	ОБЩЕСТВО С ОГРАНИЧЕННОЙ ОТВЕТСТВЕННОСТЬЮ «РЕГИОНГРАЖДАНПРОЕКТ»
5.2.2. ИНН:	3665105030
5.2.3. ОГРН:	1143668077552
5.3. Дата утверждения (при наличии):	—
5.4. Номер (при наличии):	—
5.5. Типовое архитектурное решение объекта капитального строительства, утвержденное для исторического поселения (при наличии)	
5.5.1. Дата:	—
5.5.2. Номер:	—
5.5.3. Наименование документа:	—
5.5.4. Наименование уполномоченного органа, принявшего решение об утверждении типового архитектурного решения:	—
Раздел 6. Информация о результатах экспертизы проектной документации и государственной экологической экспертизы	
6.1. Сведения об экспертизе проектной документации	
6.1.1.1. Дата утверждения:	17.02.2023
6.1.1.2. Номер:	36-2-1-3-007622-2023
6.1.1.3. Наименование органа или организации, выдавшей положительное заключение экспертизы проектной документации:	ОБЩЕСТВО С ОГРАНИЧЕННОЙ ОТВЕТСТВЕННОСТЬЮ «ЦЕНТР ЭКСПЕРТИЗЫ «ПРИОРИТЕТ»
6.2. Сведения о государственной экологической экспертизе	
6.2.1.1. Дата утверждения:	—
6.2.1.2. Номер:	—
6.2.1.3. Наименование органа, утвердившего положительное заключение государственной экологической экспертизы:	—

6.3. Подтверждение соответствия вносимых в проектную документацию изменений требованиям, указанным в части 3.8 статьи 49 Градостроительного кодекса Российской Федерации	
6.3.1. Дата:	09.03.2023
6.3.2. Номер:	1
6.3.3. Сведения о лице, утвердившем указанное подтверждение:	ОБЩЕСТВО С ОГРАНИЧЕННОЙ ОТВЕТСТВЕННОСТЬЮ «РЕГИОНГРАЖДАНПРОЕКТ» ГИП Бушкова Н.Г (регистрационный номер ПИ-000695)
6.4. Подтверждение соответствия вносимых в проектную документацию изменений требованиям, указанным в части 3.9 статьи 49 Градостроительного кодекса Российской Федерации	
6.4.1. Дата:	—
6.4.2. Номер:	—
6.4.3. Наименование органа исполнительной власти или организации, проводившей оценку соответствия:	—
Раздел 7. Проектные характеристики объекта капитального строительства	
7.1. Наименование объекта капитального строительства, предусмотренного проектной документацией:	
7.1.1. Вид объекта капитального строительства:	здание
7.1.2. Назначение объекта:	многоквартирный дом
7.1.3. Кадастровый номер реконструируемого объекта капитального строительства:	—
7.1.4. Площадь застройки (кв. м):	1523,17
7.1.4.1. Площадь застройки части объекта капитального строительства (кв. м):	—
7.1.5. Площадь (кв. м):	9436,91
7.1.5.1. Площадь части объекта капитального строительства (кв. м):	—
7.1.6. Площадь нежилых помещений (кв. м):	293,82
7.1.7. Площадь жилых помещений (кв. м):	4488,59

7.1.8. Количество помещений (штук):	—
7.1.9. Количество нежилых помещений (штук):	1
7.1.10. Количество жилых помещений (штук):	47
7.1.11. в том числе квартир (штук):	47
7.1.12. Количество машино-мест (штук):	49
7.1.13. Количество этажей:	11
7.1.14. в том числе, количество подземных этажей:	2
7.1.15. Вместимость (человек):	—
7.1.16. Высота (м):	39,43
7.1.17. Другие показатели:	
- общая площадь квартир с учетом лоджий (балконов) (кв. м):	4631,4
- общая площадь крышной котельной (кв. м):	58,08
- общая площадь подземной автостоянки (кв. м):	2889,59

Исполняющий обязанности заместителя главы администрации по градостроительству		Д.Е. Гладких
должность, уполномоченного лица органа (организации), осуществляющего выдачу разрешения на строительство	подпись	инициалы, фамилия



РАЗРЕШЕНИЕ НА СТРОИТЕЛЬСТВО

Раздел 1. Реквизиты разрешения на строительство	
1.1. Дата разрешения на строительство:	« <u>29</u> » <u>03</u> 2023
1.2. Номер разрешения на строительство:	36-34- <u>027</u> -2023
1.3. Наименование органа (организации):	Администрация городского округа город Воронеж
1.4. Срок действия настоящего разрешения:	« <u>29</u> » <u>03</u> 20 <u>26</u>
1.5. Дата внесения изменений или исправлений:	—
Раздел 2. Информация о застройщике	
2.1. Сведения о физическом лице или индивидуальном предпринимателе	
2.1.1. Фамилия:	—
2.1.2. Имя:	—
2.1.3. Отчество:	—
2.1.4. ИНН:	—
2.1.5. ОГРНИП:	—
2.2. Сведения о юридическом лице	
2.2.1. Полное наименование:	ОБЩЕСТВО С ОГРАНИЧЕННОЙ ОТВЕТСТВЕННОСТЬЮ СПЕЦИАЛИЗИРОВАННЫЙ ЗАСТРОЙЩИК «ВЫСОТА»
2.2.2. ИНН:	3664097595
2.2.3. ОГРН:	1093668017893
Раздел 3. Информация об объекте капитального строительства	
3.1. Наименование объекта капитального строительства (этапа) в соответствии с проектной документацией:	«Многоэтажный многоквартирный жилой дом со встроенно-пристроенными нежилыми помещениями, подземной автостоянкой» по адресу: г. Воронеж, ул. Куцыгина, 11
3.2. Вид выполняемых работ в отношении объекта капитального строительства в соответствии с проектной документацией:	строительство


3.3. Адрес (местоположение) объекта капитального строительства	
3.3.1. Субъект Российской Федерации:	Воронежская область
3.3.2. Муниципальный район, муниципальный округ, городской округ или внутригородская территория (для городов федерального значения) в составе субъекта Российской Федерации, федеральная территория:	городской округ город Воронеж
3.3.3. Городское или сельское поселение в составе муниципального района (для муниципального района) или внутригородского района городского округа (за исключением зданий, строений, сооружений, расположенных на федеральных территориях):	—
3.3.4. Тип и наименование населенного пункта:	город Воронеж
3.3.5. Наименование элемента планировочной структуры:	—
3.3.6. Наименование элемента улично-дорожной сети:	улица Куцыгина, 11
3.3.7. Тип и номер здания (сооружения):	—
Раздел 4. Информация о земельном участке	
4.1. Кадастровый номер земельного участка (земельных участков), в границах которого (которых) расположен или планируется расположение объекта капитального строительства:	36:34:0402005:41
4.2. Площадь земельного участка (земельных участков), в границах которого (которых) расположен или планируется расположение объекта капитального строительства:	4044 кв. м
4.3. Сведения о градостроительном плане земельного участка	
4.3.1.1. Дата:	14.07.2022
4.3.1.2. Номер:	РФ-36-2-02-0-00-2022-0315
4.3.1.3. Наименование органа, выдавшего градостроительный план земельного участка:	Управление главного архитектора администрации городского округа город Воронеж
4.4. Условный номер земельного участка (земельных участков) на утвержденной схеме расположения земельного участка или земельных участков на	—

кадастровом плане территории (при необходимости):	
4.5. Сведения о схеме расположения земельного участка или земельных участков на кадастровом плане территории	
4.5.1. Дата решения:	—
4.5.2. Номер решения:	—
4.5.3. Наименование организации, уполномоченного органа или лица, принявшего решение об утверждении схемы расположения земельного участка или земельных участков:	—
4.6. Информация о документации по планировке территории	
4.6.1. Сведения о проекте планировки территории	
4.6.1.1.1. Дата решения:	29.06.2022 28.12.2022
4.6.1.1.2. Номер решения:	605 1329
4.6.1.1.3. Наименование организации, уполномоченного органа или лица, принявшего решение об утверждении проекта планировки территории:	Администрация городского округа город Воронеж
4.6.2. Сведения о проекте межевания территории	
4.6.2.1.1. Дата решения:	—
4.6.2.1.2. Номер решения:	—
4.6.2.1.3. Наименование организации, уполномоченного органа или лица, принявшего решение об утверждении проекта межевания территории:	—
Раздел 5. Сведения о проектной документации, типовом архитектурном решении	
5.1. Сведения о разработчике - индивидуальном предпринимателе	
5.1.1. Фамилия:	—
5.1.2. Имя:	—
5.1.3. Отчество:	—
5.1.4. ИНН:	—

5.1.5. ОГРНИП:	—
5.2. Сведения о разработчике - юридическом лице	
5.2.1. Полное наименование:	ОБЩЕСТВО С ОГРАНИЧЕННОЙ ОТВЕТСТВЕННОСТЬЮ «РЕГИОНГРАЖДАНПРОЕКТ»
5.2.2. ИНН:	3665105030
5.2.3. ОГРН:	1143668077552
5.3. Дата утверждения (при наличии):	—
5.4. Номер (при наличии):	—
5.5. Типовое архитектурное решение объекта капитального строительства, утвержденное для исторического поселения (при наличии)	
5.5.1. Дата:	—
5.5.2. Номер:	—
5.5.3. Наименование документа:	—
5.5.4. Наименование уполномоченного органа, принявшего решение об утверждении типового архитектурного решения:	—
Раздел 6. Информация о результатах экспертизы проектной документации и государственной экологической экспертизы	
6.1. Сведения об экспертизе проектной документации	
6.1.1.1. Дата утверждения:	17.02.2023
6.1.1.2. Номер:	36-2-1-3-007622-2023
6.1.1.3. Наименование органа или организации, выдавшей положительное заключение экспертизы проектной документации:	ОБЩЕСТВО С ОГРАНИЧЕННОЙ ОТВЕТСТВЕННОСТЬЮ «ЦЕНТР ЭКСПЕРТИЗЫ «ПРИОРИТЕТ»
6.2. Сведения о государственной экологической экспертизе	
6.2.1.1. Дата утверждения:	—
6.2.1.2. Номер:	—
6.2.1.3. Наименование органа, утвердившего положительное заключение государственной экологической экспертизы:	—
6.3. Подтверждение соответствия вносимых в проектную документацию изменений	

требованиям, указанным в части 3.8 статьи 49 Градостроительного кодекса Российской Федерации	
6.3.1. Дата:	09.03.2023
6.3.2. Номер:	1
6.3.3. Сведения о лице, утвердившем указанное подтверждение:	ОБЩЕСТВО С ОГРАНИЧЕННОЙ ОТВЕТСТВЕННОСТЬЮ «РЕГИОНГРАЖДАНПРОЕКТ» ГИП Бушкова Н.Г (регистрационный номер ПИ-000695)
6.4. Подтверждение соответствия вносимых в проектную документацию изменений требованиям, указанным в части 3.9 статьи 49 Градостроительного кодекса Российской Федерации	
6.4.1. Дата:	—
6.4.2. Номер:	—
6.4.3. Наименование органа исполнительной власти или организации, проводившей оценку соответствия:	—
Раздел 7. Проектные характеристики объекта капитального строительства	
7.1. Наименование объекта капитального строительства, предусмотренного проектной документацией:	
7.1.1. Вид объекта капитального строительства:	здание
7.1.2. Назначение объекта:	многоквартирный дом
7.1.3. Кадастровый номер реконструируемого объекта капитального строительства:	—
7.1.4. Площадь застройки (кв. м):	1523,17
7.1.4.1. Площадь застройки части объекта капитального строительства (кв. м):	—
7.1.5. Площадь (кв. м):	9436,91
7.1.5.1. Площадь части объекта капитального строительства (кв. м):	—
7.1.6. Площадь нежилых помещений (кв. м):	305,96
7.1.7. Площадь жилых помещений (кв. м):	4488,59
7.1.8. Количество помещений (штук):	—

7.1.9. Количество нежилых помещений (штук):	–
7.1.10. Количество жилых помещений (штук):	47
7.1.11. в том числе квартир (штук):	47
7.1.12. Количество машино-мест (штук):	49
7.1.13. Количество этажей:	11
7.1.14. в том числе, количество подземных этажей:	2
7.1.15. Вместимость (человек):	–
7.1.16. Высота (м):	39,43
7.1.17. Иные показатели: - общая площадь квартир с учетом лоджий (балконов) (кв. м): - общая площадь крышной котельной (кв. м): - общая площадь подземной автостоянки (кв.м):	4631,4 58,08 2889,59

Исполняющий обязанности заместителя главы администрации по градостроительству		С.А. Петрин
должность уполномоченного лица органа (организации), осуществляющего выдачу разрешения на строительство	подпись	инициалы, фамилия

М.П.

