

## РАЗРЕШЕНИЕ НА СТРОИТЕЛЬСТВО

Раздел 1. Реквизиты разрешения на строительство	
1.1. Дата разрешения на строительство:	07.10.2022
1.2. Номер разрешения на строительство:	36-34-082-2022
1.3. Наименование органа (организации):	АДМИНИСТРАЦИЯ ГОРОДСКОГО ОКРУГА ГОРОД ВОРОНЕЖ
1.4. Срок действия настоящего разрешения:	07.03.2025
1.5. Дата внесения изменений или исправлений:	24.01.2025
Раздел 2. Информация о застройщике	
2.1. Сведения о физическом лице или индивидуальном предпринимателе	
2.1.1. Фамилия:	—
2.1.2. Имя:	—
2.1.3. Отчество:	—
2.1.4. ИНН:	—
2.1.5. ОГРНИП:	—
2.2. Сведения о юридическом лице	
2.2.1. Полное наименование:	ОБЩЕСТВО С ОГРАНИЧЕННОЙ ОТВЕТСТВЕННОСТЬЮ СПЕЦИАЛИЗИРОВАННЫЙ ЗАСТРОЙЩИК «КАСКАД-ИНВЕСТ»
2.2.2. ИНН:	3666254363
2.2.3. ОГРН:	1213600000426
Раздел 3. Информация об объекте капитального строительства	
3.1. Наименование объекта капитального строительства (этапа) в соответствии с проектной документацией:	«Многоквартирный жилой дом с подземным паркингом по ул. Ленинградская, 120-б, Воронежская область, г. Воронеж»
3.2. Вид выполняемых работ в отношении объекта капитального строительства в соответствии с	строительство


проектной документацией:	
3.3. Адрес (местоположение) объекта капитального строительства	
3.3.1. Субъект Российской Федерации:	Воронежская область
3.3.2. Муниципальный район, муниципальный округ, городской округ или внутригородская территория (для городов федерального значения) в составе субъекта Российской Федерации, федеральная территория:	городской округ город Воронеж
3.3.3. Городское или сельское поселение в составе муниципального района (для муниципального района) или внутригородского района городского округа (за исключением зданий, строений, сооружений, расположенных на федеральных территориях):	—
3.3.4. Тип и наименование населенного пункта:	город Воронеж
3.3.5. Наименование элемента планировочной структуры:	—
3.3.6. Наименование элемента улично-дорожной сети:	ул. Ленинградская, 120-б
3.3.7. Тип и номер здания (сооружения):	—
Раздел 4. Информация о земельном участке	
4.1. Кадастровый номер земельного участка (земельных участков), в границах которого (которых) расположен или планируется расположение объекта капитального строительства:	36:34:0304019:1
4.2. Площадь земельного участка (земельных участков), в границах которого (которых) расположен или планируется расположение объекта капитального строительства:	4244,0 кв. м
4.3. Сведения о градостроительном плане земельного участка	
4.3.1.1. Дата:	20.05.2022
4.3.1.2. Номер:	РФ-36-2-02-0-00-2022-0216
4.3.1.3. Наименование органа, выдавшего градостроительный план земельного участка:	АДМИНИСТРАЦИЯ ГОРОДСКОГО ОКРУГА ГОРОД ВОРОНЕЖ
4.4. Условный номер земельного участка (земельных участков) на утвержденной схеме расположения	—

земельного участка или земельных участков на кадастровом плане территории (при необходимости):	
4.5. Сведения о схеме расположения земельного участка или земельных участков на кадастровом плане территории	
4.5.1. Дата решения:	—
4.5.2. Номер решения:	—
4.5.3. Наименование организации, уполномоченного органа или лица, принявшего решение об утверждении схемы расположения земельного участка или земельных участков:	—
4.6. Информация о документации по планировке территории	
4.6.1. Сведения о проекте планировки территории	
4.6.1.1.1. Дата решения:	—
4.6.1.1.2. Номер решения:	—
4.6.1.1.3. Наименование организации, уполномоченного органа или лица, принявшего решение об утверждении проекта планировки территории:	—
4.6.2. Сведения о проекте межевания территории	
4.6.2.1.1. Дата решения:	—
4.6.2.1.2. Номер решения:	—
4.6.2.1.3. Наименование организации, уполномоченного органа или лица, принявшего решение об утверждении проекта межевания территории:	—
Раздел 5. Сведения о проектной документации, типовом архитектурном решении	
5.1. Сведения о разработчике - индивидуальном предпринимателе	
5.1.1. Фамилия:	—
5.1.2. Имя:	—
5.1.3. Отчество:	—
5.1.4. ИНН:	—
5.1.5. ОГРНИП:	—

5.2. Сведения о разработчике - юридическом лице	
5.2.1. Полное наименование:	ОБЩЕСТВО С ОГРАНИЧЕННОЙ ОТВЕТСТВЕННОСТЬЮ «НАЦИОНАЛЬНОЕ БЮРО ПРОЕКТИРОВАНИЯ И КАПИТАЛЬНОГО СТРОИТЕЛЬСТВА»
5.2.2. ИНН:	2312238845
5.2.3. ОГРН:	1162312050669
5.3. Дата утверждения (при наличии):	2022
5.4. Номер (при наличии):	–
5.5. Типовое архитектурное решение объекта капитального строительства, утвержденное для исторического поселения (при наличии)	
5.5.1. Дата:	–
5.5.2. Номер:	–
5.5.3. Наименование документа:	–
5.5.4. Наименование уполномоченного органа, принявшего решение об утверждении типового архитектурного решения:	–
Раздел 6. Информация о результатах экспертизы проектной документации и государственной экологической экспертизы	
6.1. Сведения об экспертизе проектной документации	
6.1.1.1. Дата утверждения:	16.09.2022
6.1.1.2. Номер:	№ 36-2-1-3-066675-2022
6.1.1.3. Наименование органа или организации, выдавшей положительное заключение экспертизы проектной документации:	ОБЩЕСТВО С ОГРАНИЧЕННОЙ ОТВЕТСТВЕННОСТЬЮ «РЕГИОНАЛЬНАЯ НЕГОСУДАРСТВЕННАЯ ЭКСПЕРТИЗА»
6.1.2.1. Дата утверждения:	30.09.2022
6.1.2.2. Номер	№ 36-2-1-2-069968-2022
6.1.2.3. Наименование органа или организации, выдавшей положительное заключение экспертизы проектной документации:	ОБЩЕСТВО С ОГРАНИЧЕННОЙ ОТВЕТСТВЕННОСТЬЮ «РЕГИОНАЛЬНАЯ

	НЕГОСУДАРСТВЕННАЯ ЭКСПЕРТИЗА»
6.1.3.1. Дата утверждения:	20.01.2025
6.1.3.2. Номер	36-2-1-2-001287-2025
6.1.3.3. Наименование органа или организации, выдавшей положительное заключение экспертизы проектной документации:	ОБЩЕСТВО С ОГРАНИЧЕННОЙ ОТВЕТСТВЕННОСТЬЮ «НЕГОСУДАРСТВЕННАЯ ЭКСПЕРТИЗА «ЛИДЕР»
6.2. Сведения о государственной экологической экспертизе	
6.2.1.1. Дата утверждения:	—
6.2.1.2. Номер:	—
6.2.1.3. Наименование органа, утвердившего положительное заключение государственной экологической экспертизы:	—
6.3. Подтверждение соответствия вносимых в проектную документацию изменений требованиям, указанным в части 3.8 статьи 49 Градостроительного кодекса Российской Федерации	
6.3.1. Дата:	—
6.3.2. Номер:	—
6.3.3. Сведения о лице, утвердившем указанное подтверждение:	—
6.4. Подтверждение соответствия вносимых в проектную документацию изменений требованиям, указанным в части 3.9 статьи 49 Градостроительного кодекса Российской Федерации	
6.4.1. Дата:	—
6.4.2. Номер:	—
6.4.3. Наименование органа исполнительной власти или организации, проводившей оценку соответствия:	—
Раздел 7. Проектные характеристики объекта капитального строительства	
7.1. Наименование объекта капитального строительства, предусмотренного проектной документацией:	
7.1.1. Вид объекта капитального строительства:	здание
7.1.2. Назначение объекта:	многоквартирный дом

7.1.3. Кадастровый номер реконструируемого объекта капитального строительства:	—
7.1.4. Площадь застройки (кв. м):	737,9
7.1.4.1. Площадь застройки части объекта капитального строительства (кв. м):	—
7.1.5. Площадь (кв. м):	12338,57
7.1.5.1. Площадь части объекта капитального строительства (кв. м):	—
7.1.6. Площадь нежилых помещений (кв. м):	1068,18
7.1.7. Площадь жилых помещений (кв. м):	6637,84
7.1.8. Количество помещений (штук):	—
7.1.9. Количество нежилых помещений (штук):	24
7.1.10. Количество жилых помещений (штук):	132
7.1.11. в том числе квартир (штук):	132
7.1.12. Количество машино-мест (штук):	31
7.1.13. Количество этажей:	16
7.1.14. в том числе, количество подземных этажей:	1
7.1.15. Вместимость (человек):	—
7.1.16. Высота (м):	49,55
7.1.17. Иные показатели: - общая площадь квартир (кв. м) - площадь машино-мест (кв. м)	6929,09 452,1

Заместитель главы администрации по градостроительству		Д.Е. Гладких
должность уполномоченного лица органа (организации), осуществляющего выдачу разрешений на строительство	подпись	инициалы, фамилия



## РАЗРЕШЕНИЕ НА СТРОИТЕЛЬСТВО

Раздел 1. Реквизиты разрешения на строительство	
1.1. Дата разрешения на строительство:	07.10.2022
1.2. Номер разрешения на строительство:	36-34-082-2022
1.3. Наименование органа (организации):	АДМИНИСТРАЦИЯ ГОРОДСКОГО ОКРУГА ГОРОД ВОРОНЕЖ
1.4. Срок действия настоящего разрешения:	07.03.2025
1.5. Дата внесения изменений или исправлений:	18.11.2024
Раздел 2. Информация о застройщике	
2.1. Сведения о физическом лице или индивидуальном предпринимателе	
2.1.1. Фамилия:	—
2.1.2. Имя:	—
2.1.3. Отчество:	—
2.1.4. ИНН:	—
2.1.5. ОГРНИП:	—
2.2. Сведения о юридическом лице	
2.2.1. Полное наименование:	ОБЩЕСТВО С ОГРАНИЧЕННОЙ ОТВЕТСТВЕННОСТЬЮ СПЕЦИАЛИЗИРОВАННЫЙ ЗАСТРОЙЩИК «КАСКАД-ИНВЕСТ»
2.2.2. ИНН:	3666254363
2.2.3. ОГРН:	1213600000426
Раздел 3. Информация об объекте капитального строительства	
3.1. Наименование объекта капитального строительства (этапа) в соответствии с проектной документацией:	«Многоквартирный жилой дом с подземным паркингом по ул. Ленинградская, 120-б, Воронежская область, г. Воронеж»
3.2. Вид выполняемых работ в отношении объекта капитального строительства в соответствии с	строительство

проектной документацией:		
3.3. Адрес (местоположение) объекта капитального строительства		
3.3.1. Субъект Российской Федерации:	Воронежская область	
3.3.2. Муниципальный район, муниципальный округ, городской округ или внутригородская территория (для городов федерального значения) в составе субъекта Российской Федерации, федеральная территория:	городской округ город Воронеж	
3.3.3. Городское или сельское поселение в составе муниципального района (для муниципального района) или внутригородского района городского округа (за исключением зданий, строений, сооружений, расположенных на федеральных территориях):	—	
3.3.4. Тип и наименование населенного пункта:	город Воронеж	
3.3.5. Наименование элемента планировочной структуры:	—	
3.3.6. Наименование элемента улично-дорожной сети:	ул. Ленинградская, 120-б	
3.3.7. Тип и номер здания (сооружения):	—	
Раздел 4. Информация о земельном участке		
4.1. Кадастровый номер земельного участка (земельных участков), в границах которого (которых) расположен или планируется расположение объекта капитального строительства:	36:34:0304019:1	
4.2. Площадь земельного участка (земельных участков), в границах которого (которых) расположен или планируется расположение объекта капитального строительства:	4244.0 кв. м	
4.3. Сведения о градостроительном плане земельного участка		
4.3.1.1. Дата:	20.05.2022	
4.3.1.2. Номер:	РФ-36-2-02-0-00-2022-0216	
4.3.1.3. Наименование органа, выдавшего градостроительный план земельного участка:	АДМИНИСТРАЦИЯ ГОРОДСКОГО ОКРУГА ГОРОД ВОРОНЕЖ	
4.4. Условный номер земельного участка (земельных участков) на утвержденной схеме расположения	—	




земельного участка или земельных участков на кадастровом плане территории (при необходимости):		
4.5. Сведения о схеме расположения земельного участка или земельных участков на кадастровом плане территории		
4.5.1. Дата решения:	—	
4.5.2. Номер решения:	—	
4.5.3. Наименование организации, уполномоченного органа или лица, принявшего решение об утверждении схемы расположения земельного участка или земельных участков:	—	
4.6. Информация о документации по планировке территории		
4.6.1. Сведения о проекте планировки территории		
4.6.1.1.1. Дата решения:	—	
4.6.1.1.2. Номер решения:	—	
4.6.1.1.3. Наименование организации, уполномоченного органа или лица, принявшего решение об утверждении проекта планировки территории:	—	
4.6.2. Сведения о проекте межевания территории		
4.6.2.1.1. Дата решения:	—	
4.6.2.1.2. Номер решения:	—	
4.6.2.1.3. Наименование организации, уполномоченного органа или лица, принявшего решение об утверждении проекта межевания территории:	—	
Раздел 5. Сведения о проектной документации, типовом архитектурном решении		
5.1. Сведения о разработчике - индивидуальном предпринимателе		
5.1.1. Фамилия:	—	
5.1.2. Имя:	—	
5.1.3. Отчество:	—	
5.1.4. ИНН:	—	
5.1.5. ОГРНИП:	—	

5.2. Сведения о разработчике - юридическом лице	
5.2.1. Полное наименование:	ОБЩЕСТВО С ОГРАНИЧЕННОЙ ОТВЕТСТВЕННОСТЬЮ «НАЦИОНАЛЬНОЕ БЮРО ПРОЕКТИРОВАНИЯ И КАПИТАЛЬНОГО СТРОИТЕЛЬСТВА»
5.2.2. ИНН:	2312238845
5.2.3. ОГРН:	1162312050669
5.3. Дата утверждения (при наличии):	2022
5.4. Номер (при наличии):	—
5.5. Типовое архитектурное решение объекта капитального строительства, утвержденное для исторического поселения (при наличии)	
5.5.1. Дата:	—
5.5.2. Номер:	—
5.5.3. Наименование документа:	—
5.5.4. Наименование уполномоченного органа, принявшего решение об утверждении типового архитектурного решения:	—
Раздел 6. Информация о результатах экспертизы проектной документации и государственной экологической экспертизы	
6.1. Сведения об экспертизе проектной документации	
6.1.1.1. Дата утверждения:	16.09.2022
6.1.1.2. Номер:	№ 36-2-1-3-066675-2022
6.1.1.3. Наименование органа или организации, выдавшей положительное заключение экспертизы проектной документации:	ОБЩЕСТВО С ОГРАНИЧЕННОЙ ОТВЕТСТВЕННОСТЬЮ «РЕГИОНАЛЬНАЯ НЕГОСУДАРСТВЕННАЯ ЭКСПЕРТИЗА»
6.1.2.1. Дата утверждения:	30.09.2022
6.1.2.2. Номер	№ 36-2-1-2-069968-2022
6.1.2.3. Наименование органа или организации, выдавшей положительное заключение экспертизы проектной документации:	ОБЩЕСТВО С ОГРАНИЧЕННОЙ ОТВЕТСТВЕННОСТЬЮ «РЕГИОНАЛЬНАЯ

	НЕГОСУДАРСТВЕННАЯ ЭКСПЕРТИЗА»	
6.2. Сведения о государственной экологической экспертизе		
6.2.1.1. Дата утверждения:	—	
6.2.1.2. Номер:	—	
6.2.1.3. Наименование органа, утвердившего положительное заключение государственной экологической экспертизы:	—	
6.3. Подтверждение соответствия вносимых в проектную документацию изменений требованиям, указанным в части 3.8 статьи 49 Градостроительного кодекса Российской Федерации		
6.3.1. Дата:	—	
6.3.2. Номер:	—	
6.3.3. Сведения о лице, утвердившем указанное подтверждение:	—	
6.4. Подтверждение соответствия вносимых в проектную документацию изменений требованиям, указанным в части 3.9 статьи 49 Градостроительного кодекса Российской Федерации		
6.4.1. Дата:	—	
6.4.2. Номер:	—	
6.4.3. Наименование органа исполнительной власти или организации, проводившей оценку соответствия:	—	
Раздел 7. Проектные характеристики объекта капитального строительства		
7.1. Наименование объекта капитального строительства, предусмотренного проектной документацией:		
7.1.1. Вид объекта капитального строительства:	здание	
7.1.2. Назначение объекта:	многоквартирный дом	
7.1.3. Кадастровый номер реконструируемого объекта капитального строительства:	—	
7.1.4. Площадь застройки (кв. м):	737.9	
7.1.4.1. Площадь застройки части объекта капитального строительства (кв. м):	—	
7.1.5. Площадь (кв. м):	12338.57	

7.1.5.1. Площадь части объекта капитального строительства (кв. м):	–	
7.1.6. Площадь нежилых помещений (кв. м):	1004.29	
7.1.7. Площадь жилых помещений (кв. м):	6637.84	
7.1.8. Количество помещений (штук):	–	
7.1.9. Количество нежилых помещений (штук):	27	
7.1.10. Количество жилых помещений (штук):	132	
7.1.11. в том числе квартир (штук):	132	
7.1.12. Количество машино-мест (штук):	31	
7.1.13. Количество этажей:	16	
7.1.14. в том числе, количество подземных этажей:	1	
7.1.15. Вместимость (человек):	–	
7.1.16. Высота (м):	49.55	
7.1.17. Другие показатели: - общая площадь квартир (кв. м)	6929.09	

Заместитель главы администрации по градостроительству		Д.Е. Гладких
полномочиями уполномоченного лица органа (организации), осуществляющего выдачу разрешения на строительство	подпись	инициалы, фамилия



## РАЗРЕШЕНИЕ НА СТРОИТЕЛЬСТВО

Раздел 1. Реквизиты разрешения на строительство	
1.1. Дата разрешения на строительство:	07.10.2022
1.2. Номер разрешения на строительство:	36-34-082-2022
1.3. Наименование органа (организации):	АДМИНИСТРАЦИЯ ГОРОДСКОГО ОКРУГА ГОРОД ВОРОНЕЖ
1.4. Срок действия настоящего разрешения:	07.12.2024
1.5. Дата внесения изменений или исправлений:	07.11.2023
Раздел 2. Информация о застройщике	
2.1. Сведения о физическом лице или индивидуальном предпринимателе	
2.1.1. Фамилия:	—
2.1.2. Имя:	—
2.1.3. Отчество:	—
2.1.4. ИНН:	—
2.1.5. ОГРНИП:	—
2.2. Сведения о юридическом лице	
2.2.1. Полное наименование:	ОБЩЕСТВО С ОГРАНИЧЕННОЙ ОТВЕТСТВЕННОСТЬЮ СПЕЦИАЛИЗИРОВАННЫЙ ЗАСТРОЙЩИК «КАСКАД-ИНВЕСТ»
2.2.2. ИНН:	3666254363
2.2.3. ОГРН:	1213600000426
Раздел 3. Информация об объекте капитального строительства	
3.1. Наименование объекта капитального строительства (этапа) в соответствии с проектной документацией:	«Многоквартирный жилой дом с подземным паркингом по ул. Ленинградская, 120-б, Воронежская область, г. Воронеж»
3.2. Вид выполняемых работ в отношении объекта капитального строительства в соответствии с	строительство

проектной документацией:	
3.3. Адрес (местоположение) объекта капитального строительства	
3.3.1. Субъект Российской Федерации:	Воронежская область
3.3.2. Муниципальный район, муниципальный округ, городской округ или внутригородская территория (для городов федерального значения) в составе субъекта Российской Федерации, федеральная территория:	городской округ город Воронеж
3.3.3. Городское или сельское поселение в составе муниципального района (для муниципального района) или внутригородского района городского округа (за исключением зданий, строений, сооружений, расположенных на федеральных территориях):	—
3.3.4. Тип и наименование населенного пункта:	город Воронеж
3.3.5. Наименование элемента планировочной структуры:	—
3.3.6. Наименование элемента улично-дорожной сети:	ул. Ленинградская, 120-б
3.3.7. Тип и номер здания (сооружения):	—
<b>Раздел 4. Информация о земельном участке</b>	
4.1. Кадастровый номер земельного участка (земельных участков), в границах которого (которых) расположен или планируется расположение объекта капитального строительства:	36:34:0304019:1
4.2. Площадь земельного участка (земельных участков), в границах которого (которых) расположен или планируется расположение объекта капитального строительства:	4244,0 кв. м
4.3. Сведения о градостроительном плане земельного участка	
4.3.1.1. Дата:	20.05.2022
4.3.1.2. Номер:	РФ-36-2-02-0-00-2022-0216
4.3.1.3. Наименование органа, выдавшего градостроительный план земельного участка:	АДМИНИСТРАЦИЯ ГОРОДСКОГО ОКРУГА ГОРОД ВОРОНЕЖ
4.4. Условный номер земельного участка (земельных участков) на утвержденной схеме расположения	—


земельного участка или земельных участков на кадастровом плане территории (при необходимости):	
4.5. Сведения о схеме расположения земельного участка или земельных участков на кадастровом плане территории	
4.5.1. Дата решения:	–
4.5.2. Номер решения:	–
4.5.3. Наименование организации, уполномоченного органа или лица, принявшего решение об утверждении схемы расположения земельного участка или земельных участков:	–
4.6. Информация о документации по планировке территории	
4.6.1. Сведения о проекте планировки территории	
4.6.1.1.1. Дата решения:	–
4.6.1.1.2. Номер решения:	–
4.6.1.1.3. Наименование организации, уполномоченного органа или лица, принявшего решение об утверждении проекта планировки территории:	–
4.6.2. Сведения о проекте межевания территории	
4.6.2.1.1. Дата решения:	–
4.6.2.1.2. Номер решения:	–
4.6.2.1.3. Наименование организации, уполномоченного органа или лица, принявшего решение об утверждении проекта межевания территории:	–
Раздел 5. Сведения о проектной документации, типовом архитектурном решении	
5.1. Сведения о разработчике - индивидуальном предпринимателе	
5.1.1. Фамилия:	–
5.1.2. Имя:	–
5.1.3. Отчество:	–
5.1.4. ИНН:	–
5.1.5. ОГРНИП:	–

5.2. Сведения о разработчике - юридическом лице	
5.2.1. Полное наименование:	ОБЩЕСТВО С ОГРАНИЧЕННОЙ ОТВЕТСТВЕННОСТЬЮ «НАЦИОНАЛЬНОЕ БЮРО ПРОЕКТИРОВАНИЯ И КАПИТАЛЬНОГО СТРОИТЕЛЬСТВА»
5.2.2. ИНН:	2312238845
5.2.3. ОГРН:	1162312050669
5.3. Дата утверждения (при наличии):	2022
5.4. Номер (при наличии):	–
5.5. Типовое архитектурное решение объекта капитального строительства, утвержденное для исторического поселения (при наличии)	
5.5.1. Дата:	–
5.5.2. Номер:	–
5.5.3. Наименование документа:	–
5.5.4. Наименование уполномоченного органа, принявшего решение об утверждении типового архитектурного решения:	–
Раздел 6. Информация о результатах экспертизы проектной документации и государственной экологической экспертизы	
6.1. Сведения об экспертизе проектной документации	
6.1.1.1. Дата утверждения:	16.09.2022
6.1.1.2. Номер:	№ 36-2-1-3-066675-2022
6.1.1.3. Наименование органа или организации, выдавшей положительное заключение экспертизы проектной документации:	ОБЩЕСТВО С ОГРАНИЧЕННОЙ ОТВЕТСТВЕННОСТЬЮ «РЕГИОНАЛЬНАЯ НЕГОСУДАРСТВЕННАЯ ЭКСПЕРТИЗА»
6.1.2.1. Дата утверждения:	30.09.2022
6.1.2.2. Номер	№ 36-2-1-2-069968-2022
6.1.2.3. Наименование органа или организации, выдавшей положительное заключение экспертизы проектной документации:	ОБЩЕСТВО С ОГРАНИЧЕННОЙ ОТВЕТСТВЕННОСТЬЮ «РЕГИОНАЛЬНАЯ



	НЕГОСУДАРСТВЕННАЯ ЭКСПЕРТИЗА»
6.2. Сведения о государственной экологической экспертизе	
6.2.1.1. Дата утверждения:	–
6.2.1.2. Номер:	–
6.2.1.3. Наименование органа, утвердившего положительное заключение государственной экологической экспертизы:	–
6.3. Подтверждение соответствия вносимых в проектную документацию изменений требованиям, указанным в части 3.8 статьи 49 Градостроительного кодекса Российской Федерации	
6.3.1. Дата:	–
6.3.2. Номер:	–
6.3.3. Сведения о лице, утвердившем указанное подтверждение:	–
6.4. Подтверждение соответствия вносимых в проектную документацию изменений требованиям, указанным в части 3.9 статьи 49 Градостроительного кодекса Российской Федерации	
6.4.1. Дата:	–
6.4.2. Номер:	–
6.4.3. Наименование органа исполнительной власти или организации, проводившей оценку соответствия:	–
<b>Раздел 7. Проектные характеристики объекта капитального строительства</b>	
7.1. Наименование объекта капитального строительства, предусмотренного проектной документацией:	
7.1.1. Вид объекта капитального строительства:	здание
7.1.2. Назначение объекта:	многоквартирный дом
7.1.3. Кадастровый номер реконструируемого объекта капитального строительства:	–
7.1.4. Площадь застройки (кв. м):	737,9
7.1.4.1. Площадь застройки части объекта капитального строительства (кв. м):	–
7.1.5. Площадь (кв. м):	12338,57

7.1.5.1. Площадь части объекта капитального строительства (кв. м):	–
7.1.6. Площадь нежилых помещений (кв. м):	1004,29
7.1.7. Площадь жилых помещений (кв. м):	6637,84
7.1.8. Количество помещений (штук):	–
7.1.9. Количество нежилых помещений (штук):	27
7.1.10. Количество жилых помещений (штук):	132
7.1.11. в том числе квартир (штук):	132
7.1.12. Количество машино-мест (штук):	31
7.1.13. Количество этажей:	16
7.1.14. в том числе, количество подземных этажей:	1
7.1.15. Вместимость (человек):	–
7.1.16. Высота (м):	49,55
7.1.17. Иные показатели: - общая площадь квартир (кв. м)	6929,09

Исполняющий обязанности заместителя главы администрации по градостроительству		С.А. Петрин
должность уполномоченного лица органа (организации), осуществляющего выдачу разрешения на строительство	подпись	инициалы, фамилия



## РАЗРЕШЕНИЕ НА СТРОИТЕЛЬСТВО

Раздел 1. Реквизиты разрешения на строительство	
1.1. Дата разрешения на строительство:	« <u>07</u> ».10.2022
1.2. Номер разрешения на строительство:	36-34- <u>082</u> -2022
1.3. Наименование органа (организации):	администрация городского округа город Воронеж
1.4. Срок действия настоящего разрешения:	« <u>07</u> ».04.2024
1.5. Дата внесения изменений или исправлений:	—
Раздел 2. Информация о застройщике	
2.1. Сведения о физическом лице или индивидуальном предпринимателе	
2.1.1. Фамилия:	—
2.1.2. Имя:	—
2.1.3. Отчество:	—
2.1.4. ИНН:	—
2.1.5. ОГРНИП:	—
2.2. Сведения о юридическом лице	
2.2.1. Полное наименование:	ОБЩЕСТВО С ОГРАНИЧЕННОЙ ОТВЕТСТВЕННОСТЬЮ СПЕЦИАЛИЗИРОВАННЫЙ ЗАСТРОЙЩИК «КАСКАД-ИНВЕСТ»
2.2.2. ИНН:	3666254363
2.2.3. ОГРН:	1213600000426
Раздел 3. Информация об объекте капитального строительства	
3.1. Наименование объекта капитального строительства (этапа) в соответствии с проектной документацией:	«Многоквартирный жилой дом с подземным паркингом по ул. Ленинградская, 120-б, Воронежская область, г. Воронеж»
3.2. Вид выполняемых работ в отношении объекта капитального строительства в соответствии с проектной документацией:	строительство

3.3. Адрес (местоположение) объекта капитального строительства	
3.3.1. Субъект Российской Федерации:	Воронежская область
3.3.2. Муниципальный район, муниципальный округ, городской округ или внутригородская территория (для городов федерального значения) в составе субъекта Российской Федерации, федеральная территория:	городской округ город Воронеж
3.3.3. Городское или сельское поселение в составе муниципального района (для муниципального района) или внутригородского района городского округа (за исключением зданий, строений, сооружений, расположенных на федеральных территориях):	—
3.3.4. Тип и наименование населенного пункта:	город Воронеж
3.3.5. Наименование элемента планировочной структуры:	—
3.3.6. Наименование элемента улично-дорожной сети:	ул. Ленинградская, 120-б
3.3.7. Тип и номер здания (сооружения):	—
Раздел 4. Информация о земельном участке	
4.1. Кадастровый номер земельного участка (земельных участков), в границах которого (которых) расположен или планируется расположение объекта капитального строительства:	36:34:0304019:1
4.2. Площадь земельного участка (земельных участков), в границах которого (которых) расположен или планируется расположение объекта капитального строительства:	4244,0 кв. м
4.3. Сведения о градостроительном плане земельного участка	
4.3.1.1. Дата:	20.05.2022
4.3.1.2. Номер:	РФ-36-2-02-0-00-2022-0216
4.3.1.3. Наименование органа, выдавшего градостроительный план земельного участка:	администрация городского округа город Воронеж
4.4. Условный номер земельного участка (земельных участков) на утвержденной схеме расположения земельного участка или земельных участков на кадастровом плане территории (при необходимости):	—

4.5. Сведения о схеме расположения земельного участка или земельных участков на кадастровом плане территории	
4.5.1. Дата решения:	–
4.5.2. Номер решения:	–
4.5.3. Наименование организации, уполномоченного органа или лица, принявшего решение об утверждении схемы расположения земельного участка или земельных участков:	–
4.6. Информация о документации по планировке территории	
4.6.1. Сведения о проекте планировки территории	
4.6.1.1.1. Дата решения:	–
4.6.1.1.2. Номер решения:	–
4.6.1.1.3. Наименование организации, уполномоченного органа или лица, принявшего решение об утверждении проекта планировки территории:	–
4.6.2. Сведения о проекте межевания территории	
4.6.2.1.1. Дата решения:	–
4.6.2.1.2. Номер решения:	–
4.6.2.1.3. Наименование организации, уполномоченного органа или лица, принявшего решение об утверждении проекта межевания территории:	–
Раздел 5. Сведения о проектной документации, типовом архитектурном решении	
5.1. Сведения о разработчике - индивидуальном предпринимателе	
5.1.1. Фамилия:	–
5.1.2. Имя:	–
5.1.3. Отчество:	–
5.1.4. ИНН:	–
5.1.5. ОГРНИП:	–
5.2. Сведения о разработчике - юридическом лице	
5.2.1. Полное наименование:	ОБЩЕСТВО С ОГРАНИЧЕННОЙ ОТВЕТСТВЕННОСТЬЮ «НАЦИОНАЛЬНОЕ БЮРО

	ПРОЕКТИРОВАНИЯ И КАПИТАЛЬНОГО СТРОИТЕЛЬСТВА»
5.2.2. ИНН:	2312238845
5.2.3. ОГРН:	1162312050669
5.3. Дата утверждения (при наличии):	2022
5.4. Номер (при наличии):	—
5.5. Типовое архитектурное решение объекта капитального строительства, утвержденное для исторического поселения (при наличии)	
5.5.1. Дата:	—
5.5.2. Номер:	—
5.5.3. Наименование документа:	—
5.5.4. Наименование уполномоченного органа, принявшего решение об утверждении типового архитектурного решения:	—
Раздел 6. Информация о результатах экспертизы проектной документации и государственной экологической экспертизы	
6.1. Сведения об экспертизе проектной документации	
6.1.1.1. Дата утверждения:	16.09.2022
6.1.1.2. Номер:	№ 36-2-1-3-066675-2022
6.1.1.3. Наименование органа или организации, выдавшей положительное заключение экспертизы проектной документации:	ОБЩЕСТВО С ОГРАНИЧЕННОЙ ОТВЕТСТВЕННОСТЬЮ «РЕГИОНАЛЬНАЯ НЕГОСУДАРСТВЕННАЯ ЭКСПЕРТИЗА»
6.1.2.1. Дата утверждения:	30.09.2022
6.1.2.2. Номер	№ 36-2-1-2-069968-2022
6.1.2.3. Наименование органа или организации, выдавшей положительное заключение экспертизы проектной документации:	ОБЩЕСТВО С ОГРАНИЧЕННОЙ ОТВЕТСТВЕННОСТЬЮ «РЕГИОНАЛЬНАЯ НЕГОСУДАРСТВЕННАЯ ЭКСПЕРТИЗА»
6.2. Сведения о государственной экологической экспертизе	

6.2.1.1. Дата утверждения:	—
6.2.1.2. Номер:	—
6.2.1.3. Наименование органа, утвердившего положительное заключение государственной экологической экспертизы:	—
6.3. Подтверждение соответствия вносимых в проектную документацию изменений требованиям, указанным в части 3.8 статьи 49 Градостроительного кодекса Российской Федерации	
6.3.1. Дата:	—
6.3.2. Номер:	—
6.3.3. Сведения о лице, утвердившем указанное подтверждение:	—
6.4. Подтверждение соответствия вносимых в проектную документацию изменений требованиям, указанным в части 3.9 статьи 49 Градостроительного кодекса Российской Федерации	
6.4.1. Дата:	—
6.4.2. Номер:	—
6.4.3. Наименование органа исполнительной власти или организации, проводившей оценку соответствия:	—
Раздел 7. Проектные характеристики объекта капитального строительства	
7.1. Наименование объекта капитального строительства, предусмотренного проектной документацией:	
7.1.1. Вид объекта капитального строительства:	здание
7.1.2. Назначение объекта:	многоквартирный дом
7.1.3. Кадастровый номер реконструируемого объекта капитального строительства:	—
7.1.4. Площадь застройки (кв. м):	737,9
7.1.4.1. Площадь застройки части объекта капитального строительства (кв. м):	—
7.1.5. Площадь (кв. м):	12338,57
7.1.5.1. Площадь части объекта капитального строительства (кв. м):	—
7.1.6. Площадь нежилых помещений (кв. м):	1004,29

