

## РАЗРЕШЕНИЕ НА СТРОИТЕЛЬСТВО

Раздел 1. Реквизиты разрешения на строительство	
1.1. Дата разрешения на строительство:	07.09.2015
1.2. Номер разрешения на строительство:	36-RU36302000-77-2015
1.3. Наименование органа (организации):	АДМИНИСТРАЦИЯ ГОРОДСКОГО ОКРУГА ГОРОД ВОРОНЕЖ
1.4. Срок действия настоящего разрешения:	08.09.2026
1.5. Дата внесения изменений или исправлений:	04.03.2026
Раздел 2. Информация о застройщике	
2.1. Сведения о физическом лице или индивидуальном предпринимателе	
2.1.1. Фамилия:	—
2.1.2. Имя:	—
2.1.3. Отчество:	—
2.1.4. ИНН:	—
2.1.5. ОГРНИП:	—
2.2. Сведения о юридическом лице	
2.2.1. Полное наименование:	ОБЩЕСТВО С ОГРАНИЧЕННОЙ ОТВЕТСТВЕННОСТЬЮ СПЕЦИАЛИЗИРОВАННЫЙ ЗАСТРОЙЩИК «ГРАДСТРОЙ»
2.2.2. ИНН:	3662134026
2.2.3. ОГРН:	1083668019797
Раздел 3. Информация об объекте капитального строительства	
3.1. Наименование объекта капитального строительства (этапа) в соответствии с проектной документацией:	г. Воронеж, ул. Артамонова, 34ж. Многоэтажный, 11-ти подъездный жилой дом со встроенными помещениями общественного назначения. IV этап строительства
3.2. Вид выполняемых работ в отношении объекта капитального строительства в соответствии с проектной документацией:	строительство

3.3. Адрес (местоположение) объекта капитального строительства	
3.3.1. Субъект Российской Федерации:	Воронежская область
3.3.2. Муниципальный район, муниципальный округ, городской округ или внутригородская территория (для городов федерального значения) в составе субъекта Российской Федерации, федеральная территория:	городской округ город Воронеж
3.3.3. Городское или сельское поселение в составе муниципального района (для муниципального района) или внутригородского района городского округа (за исключением зданий, строений, сооружений, расположенных на федеральных территориях):	—
3.3.4. Тип и наименование населенного пункта:	город Воронеж
3.3.5. Наименование элемента планировочной структуры:	—
3.3.6. Наименование элемента улично-дорожной сети:	улица Артамонова, земельный участок 34ж
3.3.7. Тип и номер здания (сооружения):	—
Раздел 4. Информация о земельном участке	
4.1. Кадастровый номер земельного участка (земельных участков), в границах которого (которых) расположен или планируется расположение объекта капитального строительства:	36:34:0105005:13
4.2. Площадь земельного участка (земельных участков), в границах которого (которых) расположен или планируется расположение объекта капитального строительства:	20363,0 кв. м
4.3. Сведения о градостроительном плане земельного участка	
4.3.1.1. Дата:	26.12.2012
4.3.1.2. Номер:	RU-36302000-0000000000003198
4.3.1.3. Наименование органа, выдавшего градостроительный план земельного участка:	УПРАВЛЕНИЕ ГЛАВНОГО АРХИТЕКТОРА АДМИНИСТРАЦИИ ГОРОДСКОГО ОКРУГА
4.4. Условный номер земельного участка (земельных участков) на утвержденной схеме расположения земельного участка или земельных участков на кадастровом плане территории (при	—

необходимости):	
4.5. Сведения о схеме расположения земельного участка или земельных участков на кадастровом плане территории	
4.5.1. Дата решения:	—
4.5.2. Номер решения:	—
4.5.3. Наименование организации, уполномоченного органа или лица, принявшего решение об утверждении схемы расположения земельного участка или земельных участков:	—
4.6. Информация о документации по планировке территории	
4.6.1. Сведения о проекте планировки территории	
4.6.1.1.1. Дата решения:	04.07.2018
4.6.1.1.2. Номер решения:	403
4.6.1.1.3. Наименование организации, уполномоченного органа или лица, принявшего решение об утверждении проекта планировки территории:	АДМИНИСТРАЦИЯ ГОРОДСКОГО ОКРУГА ГОРОД ВОРОНЕЖ
4.6.2. Сведения о проекте межевания территории	
4.6.2.1.1. Дата решения:	—
4.6.2.1.2. Номер решения:	—
4.6.2.1.3. Наименование организации, уполномоченного органа или лица, принявшего решение об утверждении проекта межевания территории:	—
Раздел 5. Сведения о проектной документации, типовом архитектурном решении	
5.1. Сведения о разработчике - индивидуальном предпринимателе	
5.1.1. Фамилия:	—
5.1.2. Имя:	—
5.1.3. Отчество:	—
5.1.4. ИНН:	—
5.1.5. ОГРНИП:	—
5.2. Сведения о разработчике - юридическом лице	
5.2.1. Полное наименование:	ОБЩЕСТВО С ОГРАНИЧЕННОЙ


	ОТВЕТСТВЕННОСТЬЮ «СТРОЙЗАКАЗ»
5.2.2. ИНН:	3662127614
5.2.3. ОГРН:	1073668003562
5.3. Дата утверждения (при наличии):	–
5.4. Номер (при наличии):	–
5.5. Типовое архитектурное решение объекта капитального строительства, утвержденное для исторического поселения (при наличии)	
5.5.1. Дата:	–
5.5.2. Номер:	–
5.5.3. Наименование документа:	–
5.5.4. Наименование уполномоченного органа, принявшего решение об утверждении типового архитектурного решения:	–
Раздел 6. Информация о результатах экспертизы проектной документации и государственной экологической экспертизы	
6.1. Сведения об экспертизе проектной документации	
6.1.1.1. Дата утверждения:	18.09.2014
6.1.1.2. Номер:	4-1-1-0244-14
6.1.1.3. Наименование органа или организации, выдавшей положительное заключение экспертизы проектной документации:	ОБЩЕСТВО С ОГРАНИЧЕННОЙ ОТВЕТСТВЕННОСТЬЮ «ОБОРОНЭКСПЕРТИЗА»
6.1.2.1. Дата утверждения:	06.09.2016
6.1.2.2. Номер:	36-2-1-2-0031-16
6.1.2.3. Наименование органа или организации, выдавшей положительное заключение экспертизы проектной документации:	ОБЩЕСТВО С ОГРАНИЧЕННОЙ ОТВЕТСТВЕННОСТЬЮ «МЕЖРЕГИОНАЛЬНЫЙ ИНСТИТУТ НЕГОСУДАРСТВЕННОЙ ЭКСПЕРТИЗЫ ПРОЕКТОВ СТРОИТЕЛЬСТВА»
6.1.3.1. Дата утверждения:	15.12.2017
6.1.3.2. Номер:	36-2-1-2-0057-17

6.1.3.3. Наименование органа или организации, выдавшей положительное заключение экспертизы проектной документации:	ОБЩЕСТВО С ОГРАНИЧЕННОЙ ОТВЕТСТВЕННОСТЬЮ «МЕЖРЕГИОНАЛЬНЫЙ ИНСТИТУТ НЕГОСУДАРСТВЕННОЙ ЭКСПЕРТИЗЫ ПРОЕКТОВ СТРОИТЕЛЬСТВА»
6.1.4.1. Дата утверждения:	28.04.2018
6.1.4.2. Номер:	36-2-1-2-0018-18
6.1.4.3. Наименование органа или организации, выдавшей положительное заключение экспертизы проектной документации:	ОБЩЕСТВО С ОГРАНИЧЕННОЙ ОТВЕТСТВЕННОСТЬЮ «МЕЖРЕГИОНАЛЬНЫЙ ИНСТИТУТ НЕГОСУДАРСТВЕННОЙ ЭКСПЕРТИЗЫ ПРОЕКТОВ СТРОИТЕЛЬСТВА»
6.1.5.1. Дата утверждения:	30.06.2018
6.1.5.2. Номер:	36-2-1-2-0071-18
6.1.5.3. Наименование органа или организации, выдавшей положительное заключение экспертизы проектной документации:	ОБЩЕСТВО С ОГРАНИЧЕННОЙ ОТВЕТСТВЕННОСТЬЮ «ГЕОЭКСПЕРТПРОЕКТ»
6.1.6.1. Дата утверждения:	18.07.2018
6.1.6.2. Номер:	36-2-1-2-0086-18
6.1.6.3. Наименование органа или организации, выдавшей положительное заключение экспертизы проектной документации:	ОБЩЕСТВО С ОГРАНИЧЕННОЙ ОТВЕТСТВЕННОСТЬЮ «ГЕОЭКСПЕРТПРОЕКТ»
6.1.7.1. Дата утверждения:	18.07.2018
6.1.7.2. Номер:	36-2-1-2-0088-18
6.1.7.3. Наименование органа или организации, выдавшей положительное заключение экспертизы проектной документации:	ОБЩЕСТВО С ОГРАНИЧЕННОЙ ОТВЕТСТВЕННОСТЬЮ «ГЕОЭКСПЕРТПРОЕКТ»
6.1.8.1. Дата утверждения:	13.09.2024
6.1.8.2. Номер:	36-2-1-2-053960-2024
6.1.8.3. Наименование органа или организации,	ОБЩЕСТВО С

выдавшей положительное заключение экспертизы проектной документации:	ОГРАНИЧЕННОЙ ОТВЕТСТВЕННОСТЬЮ «МЕЖРЕГИОНАЛЬНЫЙ ИНСТИТУТ НЕГОСУДАРСТВЕННОЙ ЭКСПЕРТИЗЫ ПРОЕКТОВ СТРОИТЕЛЬСТВА»
6.1.9.1. Дата утверждения:	18.09.2024
6.1.9.2. Номер:	36-2-1-2-054795-2024
6.1.9.3. Наименование органа или организации, выдавшей положительное заключение экспертизы проектной документации:	ОБЩЕСТВО С ОГРАНИЧЕННОЙ ОТВЕТСТВЕННОСТЬЮ «МЕЖРЕГИОНАЛЬНЫЙ ИНСТИТУТ НЕГОСУДАРСТВЕННОЙ ЭКСПЕРТИЗЫ ПРОЕКТОВ СТРОИТЕЛЬСТВА»
6.1.10.1. Дата утверждения:	07.03.2025
6.1.10.2. Номер:	36-2-1-2-012013-2025
6.1.10.3. Наименование органа или организации, выдавшей положительное заключение экспертизы проектной документации:	ОБЩЕСТВО С ОГРАНИЧЕННОЙ ОТВЕТСТВЕННОСТЬЮ «МЕЖРЕГИОНАЛЬНЫЙ ИНСТИТУТ НЕГОСУДАРСТВЕННОЙ ЭКСПЕРТИЗЫ ПРОЕКТОВ СТРОИТЕЛЬСТВА»
6.2. Сведения о государственной экологической экспертизе	
6.2.1.1. Дата утверждения:	—
6.2.1.2. Номер:	—
6.2.1.3. Наименование органа, утвердившего положительное заключение государственной экологической экспертизы:	—
6.3. Подтверждение соответствия вносимых в проектную документацию изменений требованиям, указанным в части 3.8 статьи 49 Градостроительного кодекса Российской Федерации	
6.3.1. Дата:	12.01.2021 27.03.2023 10.10.2024 10.10.2024 10.04.2025

6.3.2. Номер:	1 2 6 7 9
6.3.3. Сведения о лице, утвердившем указанное подтверждение:	ГИП Караванский А.С. регистрационный номер ПИ-062213 ГИП Матюхов В.О. регистрационный номер ПИ-012781 ГИП Гончаров В.С. регистрационный номер ПИ-088255
6.4. Подтверждение соответствия вносимых в проектную документацию изменений требованиям, указанным в части 3.9 статьи 49 Градостроительного кодекса Российской Федерации	
6.4.1. Дата:	26.05.2021 24.06.2021
6.4.2. Номер:	0003-2021 0006-2021
6.4.3. Наименование органа исполнительной власти или организации, проводившей оценку соответствия:	ОБЩЕСТВО С ОГРАНИЧЕННОЙ ОТВЕТСТВЕННОСТЬЮ «МЕЖРЕГИОНАЛЬНЫЙ ИНСТИТУТ НЕГОСУДАРСТВЕННОЙ ЭКСПЕРТИЗЫ ПРОЕКТОВ СТРОИТЕЛЬСТВА»
Раздел 7. Проектные характеристики объекта капитального строительства	
7.1. Наименование объекта капитального строительства, предусмотренного проектной документацией:	секции 6/1
7.1.1. Вид объекта капитального строительства:	здание
7.1.2. Назначение объекта:	многоквартирный дом
7.1.3. Кадастровый номер реконструируемого объекта капитального строительства:	—
7.1.4. Площадь застройки (кв. м):	5520,2
7.1.4.1. Площадь застройки части объекта капитального строительства (кв. м):	799,5
7.1.5. Площадь (кв. м):	77120,69

7.1.5.1. Площадь части объекта капитального строительства (кв. м):	12623,49
7.1.6. Площадь нежилых помещений (кв. м):	526,22
7.1.7. Площадь жилых помещений (кв. м):	7856,12
7.1.8. Количество помещений (штук):	—
7.1.9. Количество нежилых помещений (штук):	1
7.1.10. Количество жилых помещений (штук):	133
7.1.11. в том числе квартир (штук):	133
7.1.12. Количество машино-мест (штук):	—
7.1.13. Количество этажей:	21
7.1.14. в том числе, количество подземных этажей:	1
7.1.15. Вместимость (человек):	262
7.1.16. Высота (м):	61,64
7.1.17. Иные показатели: - площадь жилых помещений (с учетом балконов, лоджий, веранд и террас) (кв. м):	8121,74

Заместитель главы администрации по градостроительству		Д.Е. Гладких
должностное лицо органа организации), осуществляющего выдачу разрешения на строительство	подпись	инициалы, фамилия



## РАЗРЕШЕНИЕ НА СТРОИТЕЛЬСТВО

Раздел 1. Реквизиты разрешения на строительство	
1.1. Дата разрешения на строительство:	07.09.2015
1.2. Номер разрешения на строительство:	36-RU36302000-77-2015
1.3. Наименование органа (организации):	АДМИНИСТРАЦИЯ ГОРОДСКОГО ОКРУГА ГОРОД ВОРОНЕЖ
1.4. Срок действия настоящего разрешения:	08.03.2026
1.5. Дата внесения изменений или исправлений:	21.04.2025
Раздел 2. Информация о застройщике	
2.1. Сведения о физическом лице или индивидуальном предпринимателе	
2.1.1. Фамилия:	—
2.1.2. Имя:	—
2.1.3. Отчество:	—
2.1.4. ИНН:	—
2.1.5. ОГРНИП:	—
2.2. Сведения о юридическом лице	
2.2.1. Полное наименование:	ОБЩЕСТВО С ОГРАНИЧЕННОЙ ОТВЕТСТВЕННОСТЬЮ СПЕЦИАЛИЗИРОВАННЫЙ ЗАСТРОЙЩИК «ГРАДСТРОЙ»
2.2.2. ИНН:	3662134026
2.2.3. ОГРН:	1083668019797
Раздел 3. Информация об объекте капитального строительства	
3.1. Наименование объекта капитального строительства (этапа) в соответствии с проектной документацией:	г. Воронеж, ул. Артамонова, 34ж. Многоэтажный, 11-ти подъездный жилой дом со встроенными помещениями общественного назначения. IV этап строительства
3.2. Вид выполняемых работ в отношении объекта капитального строительства в соответствии с проектной документацией:	строительство

3.3. Адрес (местоположение) объекта капитального строительства	
3.3.1. Субъект Российской Федерации:	Воронежская область
3.3.2. Муниципальный район, муниципальный округ, городской округ или внутригородская территория (для городов федерального значения) в составе субъекта Российской Федерации, федеральная территория:	городской округ город Воронеж
3.3.3. Городское или сельское поселение в составе муниципального района (для муниципального района) или внутригородского района городского округа (за исключением зданий, строений, сооружений, расположенных на федеральных территориях):	—
3.3.4. Тип и наименование населенного пункта:	город Воронеж
3.3.5. Наименование элемента планировочной структуры:	—
3.3.6. Наименование элемента улично-дорожной сети:	улица Артамонова, земельный участок 34ж
3.3.7. Тип и номер здания (сооружения):	—
Раздел 4. Информация о земельном участке	
4.1. Кадастровый номер земельного участка (земельных участков), в границах которого (которых) расположен или планируется расположение объекта капитального строительства:	36:34:0105005:13
4.2. Площадь земельного участка (земельных участков), в границах которого (которых) расположен или планируется расположение объекта капитального строительства:	20363,0 кв. м
4.3. Сведения о градостроительном плане земельного участка	
4.3.1.1. Дата:	26.12.2012
4.3.1.2. Номер:	RU-36302000-00000000000003198
4.3.1.3. Наименование органа, выдавшего градостроительный план земельного участка:	УПРАВЛЕНИЕ ГЛАВНОГО АРХИТЕКТОРА АДМИНИСТРАЦИИ ГОРОДСКОГО ОКРУГА
4.4. Условный номер земельного участка (земельных участков) на утвержденной схеме расположения земельного участка или земельных участков на кадастровом плане территории (при	—

необходимости):	
4.5. Сведения о схеме расположения земельного участка или земельных участков на кадастровом плане территории	
4.5.1. Дата решения:	—
4.5.2. Номер решения:	—
4.5.3. Наименование организации, уполномоченного органа или лица, принявшего решение об утверждении схемы расположения земельного участка или земельных участков:	—
4.6. Информация о документации по планировке территории	
4.6.1. Сведения о проекте планировки территории	
4.6.1.1.1. Дата решения:	04.07.2018
4.6.1.1.2. Номер решения:	403
4.6.1.1.3. Наименование организации, уполномоченного органа или лица, принявшего решение об утверждении проекта планировки территории:	АДМИНИСТРАЦИЯ ГОРОДСКОГО ОКРУГА ГОРОД ВОРОНЕЖ
4.6.2. Сведения о проекте межевания территории	
4.6.2.1.1. Дата решения:	—
4.6.2.1.2. Номер решения:	—
4.6.2.1.3. Наименование организации, уполномоченного органа или лица, принявшего решение об утверждении проекта межевания территории:	—
Раздел 5. Сведения о проектной документации, типовом архитектурном решении	
5.1. Сведения о разработчике - индивидуальном предпринимателе	
5.1.1. Фамилия:	—
5.1.2. Имя:	—
5.1.3. Отчество:	—
5.1.4. ИНН:	—
5.1.5. ОГРНИП:	—
5.2. Сведения о разработчике - юридическом лице	
5.2.1. Полное наименование:	ОБЩЕСТВО С ОГРАНИЧЕННОЙ

	ОТВЕТСТВЕННОСТЬЮ «СТРОЙЗАКАЗ»
5.2.2. ИНН:	3662127614
5.2.3. ОГРН:	1073668003562
5.3. Дата утверждения (при наличии):	–
5.4. Номер (при наличии):	–
5.5. Типовое архитектурное решение объекта капитального строительства, утвержденное для исторического поселения (при наличии)	
5.5.1. Дата:	–
5.5.2. Номер:	–
5.5.3. Наименование документа:	–
5.5.4. Наименование уполномоченного органа, принявшего решение об утверждении типового архитектурного решения:	–
Раздел 6. Информация о результатах экспертизы проектной документации и государственной экологической экспертизы	
6.1. Сведения об экспертизе проектной документации	
6.1.1.1. Дата утверждения:	18.09.2014
6.1.1.2. Номер:	4-1-1-0244-14
6.1.1.3. Наименование органа или организации, выдавшей положительное заключение экспертизы проектной документации:	ОБЩЕСТВО С ОГРАНИЧЕННОЙ ОТВЕТСТВЕННОСТЬЮ «ОБОРОНЭКСПЕРТИЗА»
6.1.2.1. Дата утверждения:	06.09.2016
6.1.2.2. Номер:	36-2-1-2-0031-16
6.1.2.3. Наименование органа или организации, выдавшей положительное заключение экспертизы проектной документации:	ОБЩЕСТВО С ОГРАНИЧЕННОЙ ОТВЕТСТВЕННОСТЬЮ «МЕЖРЕГИОНАЛЬНЫЙ ИНСТИТУТ НЕГОСУДАРСТВЕННОЙ ЭКСПЕРТИЗЫ ПРОЕКТОВ СТРОИТЕЛЬСТВА»
6.1.3.1. Дата утверждения:	15.12.2017
6.1.3.2. Номер:	36-2-1-2-0057-17

6.1.3.3. Наименование органа или организации, выдавшей положительное заключение экспертизы проектной документации:	ОБЩЕСТВО С ОГРАНИЧЕННОЙ ОТВЕТСТВЕННОСТЬЮ «МЕЖРЕГИОНАЛЬНЫЙ ИНСТИТУТ НЕГОСУДАРСТВЕННОЙ ЭКСПЕРТИЗЫ ПРОЕКТОВ СТРОИТЕЛЬСТВА»
6.1.4.1. Дата утверждения:	28.04.2018
6.1.4.2. Номер:	36-2-1-2-0018-18
6.1.4.3. Наименование органа или организации, выдавшей положительное заключение экспертизы проектной документации:	ОБЩЕСТВО С ОГРАНИЧЕННОЙ ОТВЕТСТВЕННОСТЬЮ «МЕЖРЕГИОНАЛЬНЫЙ ИНСТИТУТ НЕГОСУДАРСТВЕННОЙ ЭКСПЕРТИЗЫ ПРОЕКТОВ СТРОИТЕЛЬСТВА»
6.1.5.1. Дата утверждения:	30.06.2018
6.1.5.2. Номер:	36-2-1-2-0071-18
6.1.5.3. Наименование органа или организации, выдавшей положительное заключение экспертизы проектной документации:	ОБЩЕСТВО С ОГРАНИЧЕННОЙ ОТВЕТСТВЕННОСТЬЮ «ГЕОЭКСПЕРТПРОЕКТ»
6.1.6.1. Дата утверждения:	18.07.2018
6.1.6.2. Номер:	36-2-1-2-0086-18
6.1.6.3. Наименование органа или организации, выдавшей положительное заключение экспертизы проектной документации:	ОБЩЕСТВО С ОГРАНИЧЕННОЙ ОТВЕТСТВЕННОСТЬЮ «ГЕОЭКСПЕРТПРОЕКТ»
6.1.7.1. Дата утверждения:	18.07.2018
6.1.7.2. Номер:	36-2-1-2-0088-18
6.1.7.3. Наименование органа или организации, выдавшей положительное заключение экспертизы проектной документации:	ОБЩЕСТВО С ОГРАНИЧЕННОЙ ОТВЕТСТВЕННОСТЬЮ «ГЕОЭКСПЕРТПРОЕКТ»
6.1.8.1. Дата утверждения:	13.09.2024
6.1.8.2. Номер:	36-2-1-2-053960-2024
6.1.8.3. Наименование органа или организации,	ОБЩЕСТВО С

выдавшей положительное заключение экспертизы проектной документации:	ОГРАНИЧЕННОЙ ОТВЕТСТВЕННОСТЬЮ «МЕЖРЕГИОНАЛЬНЫЙ ИНСТИТУТ НЕГОСУДАРСТВЕННОЙ ЭКСПЕРТИЗЫ ПРОЕКТОВ СТРОИТЕЛЬСТВА»
6.1.9.1. Дата утверждения:	18.09.2024
6.1.9.2. Номер:	36-2-1-2-054795-2024
6.1.9.3. Наименование органа или организации, выдавшей положительное заключение экспертизы проектной документации:	ОБЩЕСТВО С ОГРАНИЧЕННОЙ ОТВЕТСТВЕННОСТЬЮ «МЕЖРЕГИОНАЛЬНЫЙ ИНСТИТУТ НЕГОСУДАРСТВЕННОЙ ЭКСПЕРТИЗЫ ПРОЕКТОВ СТРОИТЕЛЬСТВА»
6.1.10.1. Дата утверждения:	07.03.2025
6.1.10.2. Номер:	36-2-1-2-012013-2025
6.1.10.3. Наименование органа или организации, выдавшей положительное заключение экспертизы проектной документации:	ОБЩЕСТВО С ОГРАНИЧЕННОЙ ОТВЕТСТВЕННОСТЬЮ «МЕЖРЕГИОНАЛЬНЫЙ ИНСТИТУТ НЕГОСУДАРСТВЕННОЙ ЭКСПЕРТИЗЫ ПРОЕКТОВ СТРОИТЕЛЬСТВА»
6.2. Сведения о государственной экологической экспертизе	
6.2.1.1. Дата утверждения:	—
6.2.1.2. Номер:	—
6.2.1.3. Наименование органа, утвердившего положительное заключение государственной экологической экспертизы:	—
6.3. Подтверждение соответствия вносимых в проектную документацию изменений требованиям, указанным в части 3.8 статьи 49 Градостроительного кодекса Российской Федерации	
6.3.1. Дата:	12.01.2021 27.03.2023 10.10.2024 10.10.2024 10.04.2025

6.3.2. Номер:	1 2 6 7 9
6.3.3. Сведения о лице, утвердившем указанное подтверждение:	ГИП Караванский А.С. регистрационный номер ПИ-062213 ГИП Матюхов В.О. регистрационный номер ПИ-012781 ГИП Гончаров В.С. регистрационный номер ПИ-088255
6.4. Подтверждение соответствия вносимых в проектную документацию изменений требованиям, указанным в части 3.9 статьи 49 Градостроительного кодекса Российской Федерации	
6.4.1. Дата:	26.05.2021 24.06.2021
6.4.2. Номер:	0003-2021 0006-2021
6.4.3. Наименование органа исполнительной власти или организации, проводившей оценку соответствия:	ОБЩЕСТВО С ОГРАНИЧЕННОЙ ОТВЕТСТВЕННОСТЬЮ «МЕЖРЕГИОНАЛЬНЫЙ ИНСТИТУТ НЕГОСУДАРСТВЕННОЙ ЭКСПЕРТИЗЫ ПРОЕКТОВ СТРОИТЕЛЬСТВА»
Раздел 7. Проектные характеристики объекта капитального строительства	
7.1. Наименование объекта капитального строительства, предусмотренного проектной документацией:	секции 6/1
7.1.1. Вид объекта капитального строительства:	здание
7.1.2. Назначение объекта:	многоквартирный дом
7.1.3. Кадастровый номер реконструируемого объекта капитального строительства:	—
7.1.4. Площадь застройки (кв. м):	5520,2
7.1.4.1. Площадь застройки части объекта капитального строительства (кв. м):	799,5
7.1.5. Площадь (кв. м):	77120,69

7.1.5.1. Площадь части объекта капитального строительства (кв. м):	12623,49
7.1.6. Площадь нежилых помещений (кв. м):	526,22
7.1.7. Площадь жилых помещений (кв. м):	7856,12
7.1.8. Количество помещений (штук):	—
7.1.9. Количество нежилых помещений (штук):	1
7.1.10. Количество жилых помещений (штук):	133
7.1.11. в том числе квартир (штук):	133
7.1.12. Количество машино-мест (штук):	—
7.1.13. Количество этажей:	21
7.1.14. в том числе, количество подземных этажей:	1
7.1.15. Вместимость (человек):	262
7.1.16. Высота (м):	61,64
7.1.17. Иные показатели: - площадь жилых помещений (с учетом балконов, лоджий, веранд и террас) (кв. м):	8121,74

Исполняющий обязанности заместителя главы администрации по градостроительству		Е.В. Шишкин
должность и наименование лица органа (организации), осуществляющего выдачу разрешения на строительство	подпись	инициалы, фамилия



## РАЗРЕШЕНИЕ НА СТРОИТЕЛЬСТВО

Раздел 1. Реквизиты разрешения на строительство	
1.1. Дата разрешения на строительство:	07.09.2015
1.2. Номер разрешения на строительство:	36-RU36302000-77-2015
1.3. Наименование органа (организации):	АДМИНИСТРАЦИЯ ГОРОДСКОГО ОКРУГА ГОРОД ВОРОНЕЖ
1.4. Срок действия настоящего разрешения:	08.03.2026
1.5. Дата внесения изменений или исправлений:	14.03.2025
Раздел 2. Информация о застройщике	
2.1. Сведения о физическом лице или индивидуальном предпринимателе	
2.1.1. Фамилия:	—
2.1.2. Имя:	—
2.1.3. Отчество:	—
2.1.4. ИНН:	—
2.1.5. ОГРНИП:	—
2.2. Сведения о юридическом лице	
2.2.1. Полное наименование:	ОБЩЕСТВО С ОГРАНИЧЕННОЙ ОТВЕТСТВЕННОСТЬЮ СПЕЦИАЛИЗИРОВАННЫЙ ЗАСТРОЙЩИК «ГРАДСТРОЙ»
2.2.2. ИНН:	3662134026
2.2.3. ОГРН:	1083668019797
Раздел 3. Информация об объекте капитального строительства	
3.1. Наименование объекта капитального строительства (этапа) в соответствии с проектной документацией:	г. Воронеж, ул. Артамонова, 34ж. Многоэтажный, 11-ти подъездный жилой дом со встроенными помещениями общественного назначения
3.2. Вид выполняемых работ в отношении объекта капитального строительства в соответствии с проектной документацией:	строительство
3.3. Адрес (местоположение) объекта капитального строительства	

3.3.1. Субъект Российской Федерации:	Воронежская область
3.3.2. Муниципальный район, муниципальный округ, городской округ или внутригородская территория (для городов федерального значения) в составе субъекта Российской Федерации, федеральная территория:	городской округ город Воронеж
3.3.3. Городское или сельское поселение в составе муниципального района (для муниципального района) или внутригородского района городского округа (за исключением зданий, строений, сооружений, расположенных на федеральных территориях):	—
3.3.4. Тип и наименование населенного пункта:	город Воронеж
3.3.5. Наименование элемента планировочной структуры:	—
3.3.6. Наименование элемента улично-дорожной сети:	улица Артамонова, земельный участок 34ж
3.3.7. Тип и номер здания (сооружения):	—
Раздел 4. Информация о земельном участке	
4.1. Кадастровый номер земельного участка (земельных участков), в границах которого (которых) расположен или планируется расположение объекта капитального строительства:	36:34:0105005:13
4.2. Площадь земельного участка (земельных участков), в границах которого (которых) расположен или планируется расположение объекта капитального строительства:	20363,0 кв. м
4.3. Сведения о градостроительном плане земельного участка	
4.3.1.1. Дата:	26.12.2012
4.3.1.2. Номер:	RU-36302000-00000000000003198
4.3.1.3. Наименование органа, выдавшего градостроительный план земельного участка:	УПРАВЛЕНИЕ ГЛАВНОГО АРХИТЕКТОРА АДМИНИСТРАЦИИ ГОРОДСКОГО ОКРУГА
4.4. Условный номер земельного участка (земельных участков) на утвержденной схеме расположения земельного участка или земельных участков на кадастровом плане территории (при необходимости):	—

4.5. Сведения о схеме расположения земельного участка или земельных участков на кадастровом плане территории	
4.5.1. Дата решения:	—
4.5.2. Номер решения:	—
4.5.3. Наименование организации, уполномоченного органа или лица, принявшего решение об утверждении схемы расположения земельного участка или земельных участков:	—
4.6. Информация о документации по планировке территории	
4.6.1. Сведения о проекте планировки территории	
4.6.1.1.1. Дата решения:	04.07.2018
4.6.1.1.2. Номер решения:	403
4.6.1.1.3. Наименование организации, уполномоченного органа или лица, принявшего решение об утверждении проекта планировки территории:	АДМИНИСТРАЦИЯ ГОРОДСКОГО ОКРУГА ГОРОД ВОРОНЕЖ
4.6.2. Сведения о проекте межевания территории	
4.6.2.1.1. Дата решения:	—
4.6.2.1.2. Номер решения:	—
4.6.2.1.3. Наименование организации, уполномоченного органа или лица, принявшего решение об утверждении проекта межевания территории:	—
Раздел 5. Сведения о проектной документации, типовом архитектурном решении	
5.1. Сведения о разработчике - индивидуальном предпринимателе	
5.1.1. Фамилия:	—
5.1.2. Имя:	—
5.1.3. Отчество:	—
5.1.4. ИНН:	—
5.1.5. ОГРНИП:	—
5.2. Сведения о разработчике - юридическом лице	
5.2.1. Полное наименование:	ОБЩЕСТВО С ОГРАНИЧЕННОЙ ОТВЕТСТВЕННОСТЬЮ

	«СТРОЙЗАКАЗ»
5.2.2. ИНН:	3662127614
5.2.3. ОГРН:	1073668003562
5.3. Дата утверждения (при наличии):	–
5.4. Номер (при наличии):	–
5.5. Типовое архитектурное решение объекта капитального строительства, утвержденное для исторического поселения (при наличии)	
5.5.1. Дата:	–
5.5.2. Номер:	–
5.5.3. Наименование документа:	–
5.5.4. Наименование уполномоченного органа, принявшего решение об утверждении типового архитектурного решения:	–
Раздел 6. Информация о результатах экспертизы проектной документации и государственной экологической экспертизы	
6.1. Сведения об экспертизе проектной документации	
6.1.1.1. Дата утверждения:	18.09.2014
6.1.1.2. Номер:	4-1-1-0244-14
6.1.1.3. Наименование органа или организации, выдавшей положительное заключение экспертизы проектной документации:	ОБЩЕСТВО С ОГРАНИЧЕННОЙ ОТВЕТСТВЕННОСТЬЮ «ОБОРОНЭКСПЕРТИЗА»
6.1.2.1. Дата утверждения:	06.09.2016
6.1.2.2. Номер:	36-2-1-2-0031-16
6.1.2.3. Наименование органа или организации, выдавшей положительное заключение экспертизы проектной документации:	ОБЩЕСТВО С ОГРАНИЧЕННОЙ ОТВЕТСТВЕННОСТЬЮ «МЕЖРЕГИОНАЛЬНЫЙ ИНСТИТУТ НЕГОСУДАРСТВЕННОЙ ЭКСПЕРТИЗЫ ПРОЕКТОВ СТРОИТЕЛЬСТВА»
6.1.3.1. Дата утверждения:	15.12.2017
6.1.3.2. Номер:	36-2-1-2-0057-17
6.1.3.3. Наименование органа или организации,	ОБЩЕСТВО С

выдавшей положительное заключение экспертизы проектной документации:	ОГРАНИЧЕННОЙ ОТВЕТСТВЕННОСТЬЮ «МЕЖРЕГИОНАЛЬНЫЙ ИНСТИТУТ НЕГОСУДАРСТВЕННОЙ ЭКСПЕРТИЗЫ ПРОЕКТОВ СТРОИТЕЛЬСТВА»
6.1.4.1. Дата утверждения:	28.04.2018
6.1.4.2. Номер:	36-2-1-2-0018-18
6.1.4.3. Наименование органа или организации, выдавшей положительное заключение экспертизы проектной документации:	ОБЩЕСТВО С ОГРАНИЧЕННОЙ ОТВЕТСТВЕННОСТЬЮ «МЕЖРЕГИОНАЛЬНЫЙ ИНСТИТУТ НЕГОСУДАРСТВЕННОЙ ЭКСПЕРТИЗЫ ПРОЕКТОВ СТРОИТЕЛЬСТВА»
6.1.5.1. Дата утверждения:	30.06.2018
6.1.5.2. Номер:	36-2-1-2-0071-18
6.1.5.3. Наименование органа или организации, выдавшей положительное заключение экспертизы проектной документации:	ОБЩЕСТВО С ОГРАНИЧЕННОЙ ОТВЕТСТВЕННОСТЬЮ «ГЕОЭКСПЕРТПРОЕКТ»
6.1.6.1. Дата утверждения:	18.07.2018
6.1.6.2. Номер:	36-2-1-2-0086-18
6.1.6.3. Наименование органа или организации, выдавшей положительное заключение экспертизы проектной документации:	ОБЩЕСТВО С ОГРАНИЧЕННОЙ ОТВЕТСТВЕННОСТЬЮ «ГЕОЭКСПЕРТПРОЕКТ»
6.1.7.1. Дата утверждения:	18.07.2018
6.1.7.2. Номер:	36-2-1-2-0088-18
6.1.7.3. Наименование органа или организации, выдавшей положительное заключение экспертизы проектной документации:	ОБЩЕСТВО С ОГРАНИЧЕННОЙ ОТВЕТСТВЕННОСТЬЮ «ГЕОЭКСПЕРТПРОЕКТ»
6.1.8.1. Дата утверждения:	13.09.2024
6.1.8.2. Номер:	36-2-1-2-053960-2024
6.1.8.3. Наименование органа или организации, выдавшей положительное заключение экспертизы	ОБЩЕСТВО С ОГРАНИЧЕННОЙ

проектной документации:	ОТВЕТСТВЕННОСТЬЮ «МЕЖРЕГИОНАЛЬНЫЙ ИНСТИТУТ НЕГОСУДАРСТВЕННОЙ ЭКСПЕРТИЗЫ ПРОЕКТОВ СТРОИТЕЛЬСТВА»
6.1.9.1. Дата утверждения:	18.09.2024
6.1.9.2. Номер:	36-2-1-2-054795-2024
6.1.9.3. Наименование органа или организации, выдавшей положительное заключение экспертизы проектной документации:	ОБЩЕСТВО С ОГРАНИЧЕННОЙ ОТВЕТСТВЕННОСТЬЮ «МЕЖРЕГИОНАЛЬНЫЙ ИНСТИТУТ НЕГОСУДАРСТВЕННОЙ ЭКСПЕРТИЗЫ ПРОЕКТОВ СТРОИТЕЛЬСТВА»
6.1.10.1. Дата утверждения:	07.03.2025
6.1.10.2. Номер:	36-2-1-2-012013-2025
6.1.10.3. Наименование органа или организации, выдавшей положительное заключение экспертизы проектной документации:	ОБЩЕСТВО С ОГРАНИЧЕННОЙ ОТВЕТСТВЕННОСТЬЮ «МЕЖРЕГИОНАЛЬНЫЙ ИНСТИТУТ НЕГОСУДАРСТВЕННОЙ ЭКСПЕРТИЗЫ ПРОЕКТОВ СТРОИТЕЛЬСТВА»
6.2. Сведения о государственной экологической экспертизе	
6.2.1.1. Дата утверждения:	—
6.2.1.2. Номер:	—
6.2.1.3. Наименование органа, утвердившего положительное заключение государственной экологической экспертизы:	—
6.3. Подтверждение соответствия вносимых в проектную документацию изменений требованиям, указанным в части 3.8 статьи 49 Градостроительного кодекса Российской Федерации	
6.3.1. Дата:	12.01.2021 27.03.2023 10.10.2024 10.10.2024
6.3.2. Номер:	1 2

	6 7
6.3.3. Сведения о лице, утвердившем указанное подтверждение:	ГИП Караванский А.С. регистрационный номер ПИ-062213 ГИП Матюхов В.О. регистрационный номер ПИ-012781 ГИП Гончаров В.С. регистрационный номер ПИ-088255
6.4. Подтверждение соответствия вносимых в проектную документацию изменений требованиям, указанным в части 3.9 статьи 49 Градостроительного кодекса Российской Федерации	
6.4.1. Дата:	26.05.2021 24.06.2021
6.4.2. Номер:	0003-2021 0006-2021
6.4.3. Наименование органа исполнительной власти или организации, проводившей оценку соответствия:	ОБЩЕСТВО С ОГРАНИЧЕННОЙ ОТВЕТСТВЕННОСТЬЮ «МЕЖРЕГИОНАЛЬНЫЙ ИНСТИТУТ НЕГОСУДАРСТВЕННОЙ ЭКСПЕРТИЗЫ ПРОЕКТОВ СТРОИТЕЛЬСТВА»
Раздел 7. Проектные характеристики объекта капитального строительства	
7.1. Наименование объекта капитального строительства, предусмотренного проектной документацией:	III этап (секции 5/1,5/2, 6/2)
7.1.1. Вид объекта капитального строительства:	здание
7.1.2. Назначение объекта:	многоквартирный дом
7.1.3. Кадастровый номер реконструируемого объекта капитального строительства:	—
7.1.4. Площадь застройки (кв. м):	5520,2
7.1.4.1. Площадь застройки части объекта капитального строительства (кв. м):	1371,1
7.1.5. Площадь (кв. м):	77120,69
7.1.5.1. Площадь части объекта капитального строительства (кв. м):	17705,0

7.1.6. Площадь нежилых помещений (кв. м):	156,0
7.1.7. Площадь жилых помещений (кв. м):	12594,8
7.1.8. Количество помещений (штук):	–
7.1.9. Количество нежилых помещений (штук):	53
7.1.10. Количество жилых помещений (штук):	184
7.1.11. в том числе квартир (штук):	184
7.1.12. Количество машино-мест (штук):	–
7.1.13. Количество этажей:	19;19;11
7.1.14. в том числе, количество подземных этажей:	1
7.1.15. Вместимость (человек):	420
7.1.16. Высота (м):	54,68; 32,32
7.1.17. Иные показатели: - площадь жилых помещений (с учетом балконов, лоджий, веранд и террас) (кв. м):	13036,4
7.2. Наименование объекта капитального строительства, предусмотренного проектной документацией:	IV этап (секции 6/1)
7.2.1. Вид объекта капитального строительства:	здание
7.2.2. Назначение объекта:	многоквартирный дом
7.2.3. Кадастровый номер реконструируемого объекта капитального строительства:	–
7.2.4. Площадь застройки (кв. м):	5520,2
7.2.4.1. Площадь застройки части объекта капитального строительства (кв. м):	799,5
7.2.5. Площадь (кв. м):	77120,69
7.2.5.1. Площадь части объекта капитального строительства (кв. м):	12623,49
7.2.6. Площадь нежилых помещений (кв. м):	630,0
7.2.7. Площадь жилых помещений (кв. м):	7856,12
7.2.8. Количество помещений (штук):	–
7.2.9. Количество нежилых помещений (штук):	7
7.2.10. Количество жилых помещений (штук):	133



## РАЗРЕШЕНИЕ НА СТРОИТЕЛЬСТВО

Раздел 1. Реквизиты разрешения на строительство	
1.1. Дата разрешения на строительство:	07.09.2015
1.2. Номер разрешения на строительство:	36-RU36302000-77-2015
1.3. Наименование органа (организации):	АДМИНИСТРАЦИЯ ГОРОДСКОГО ОКРУГА ГОРОД ВОРОНЕЖ
1.4. Срок действия настоящего разрешения:	08.03.2026
1.5. Дата внесения изменений или исправлений:	17.10.2024
Раздел 2. Информация о застройщике	
2.1. Сведения о физическом лице или индивидуальном предпринимателе	
2.1.1. Фамилия:	—
2.1.2. Имя:	—
2.1.3. Отчество:	—
2.1.4. ИНН:	—
2.1.5. ОГРНИП:	—
2.2. Сведения о юридическом лице	
2.2.1. Полное наименование:	ОБЩЕСТВО С ОГРАНИЧЕННОЙ ОТВЕТСТВЕННОСТЬЮ СПЕЦИАЛИЗИРОВАННЫЙ ЗАСТРОЙЩИК «ГРАДСТРОЙ»
2.2.2. ИНН:	3662134026
2.2.3. ОГРН:	1083668019797
Раздел 3. Информация об объекте капитального строительства	
3.1. Наименование объекта капитального строительства (этапа) в соответствии с проектной документацией:	г. Воронеж, ул. Артамонова, 34ж. Многоэтажный, 11-ти подъездный жилой дом со встроенными помещениями общественного назначения
3.2. Вид выполняемых работ в отношении объекта капитального строительства в соответствии с проектной документацией:	строительство
3.3. Адрес (местоположение) объекта капитального строительства	
3.3.1. Субъект Российской Федерации:	Воронежская область

3.3.2. Муниципальный район, муниципальный округ, городской округ или внутригородская территория (для городов федерального значения) в составе субъекта Российской Федерации, федеральная территория:	городской округ город Воронеж
3.3.3. Городское или сельское поселение в составе муниципального района (для муниципального района) или внутригородского района городского округа (за исключением зданий, строений, сооружений, расположенных на федеральных территориях):	—
3.3.4. Тип и наименование населенного пункта:	город Воронеж
3.3.5. Наименование элемента планировочной структуры:	—
3.3.6. Наименование элемента улично-дорожной сети:	ул. Артамонова, 34ж
3.3.7. Тип и номер здания (сооружения):	—
<b>Раздел 4. Информация о земельном участке</b>	
4.1. Кадастровый номер земельного участка (земельных участков), в границах которого (которых) расположен или планируется расположение объекта капитального строительства:	36:34:0105005:13
4.2. Площадь земельного участка (земельных участков), в границах которого (которых) расположен или планируется расположение объекта капитального строительства:	20363,0 кв. м
4.3. Сведения о градостроительном плане земельного участка	
4.3.1.1. Дата:	26.12.2012
4.3.1.2. Номер:	RU-36302000-00000000000003198
4.3.1.3. Наименование органа, выдавшего градостроительный план земельного участка:	УПРАВЛЕНИЕ ГЛАВНОГО АРХИТЕКТОРА АДМИНИСТРАЦИИ ГОРОДСКОГО ОКРУГА
4.4. Условный номер земельного участка (земельных участков) на утвержденной схеме расположения земельного участка или земельных участков на кадастровом плане территории (при необходимости):	—
4.5. Сведения о схеме расположения земельного участка или земельных участков на кадастровом плане территории	
4.5.1. Дата решения:	—

4.5.2. Номер решения:	—
4.5.3. Наименование организации, уполномоченного органа или лица, принявшего решение об утверждении схемы расположения земельного участка или земельных участков:	—
4.6. Информация о документации по планировке территории	
4.6.1. Сведения о проекте планировки территории	
4.6.1.1.1. Дата решения:	04.07.2018
4.6.1.1.2. Номер решения:	403
4.6.1.1.3. Наименование организации, уполномоченного органа или лица, принявшего решение об утверждении проекта планировки территории:	АДМИНИСТРАЦИЯ ГОРОДСКОГО ОКРУГА ГОРОД ВОРОНЕЖ
4.6.2. Сведения о проекте межевания территории	
4.6.2.1.1. Дата решения:	—
4.6.2.1.2. Номер решения:	—
4.6.2.1.3. Наименование организации, уполномоченного органа или лица, принявшего решение об утверждении проекта межевания территории:	—
Раздел 5. Сведения о проектной документации, типовом архитектурном решении	
5.1. Сведения о разработчике - индивидуальном предпринимателе	
5.1.1. Фамилия:	—
5.1.2. Имя:	—
5.1.3. Отчество:	—
5.1.4. ИНН:	—
5.1.5. ОГРНИП:	—
5.2. Сведения о разработчике - юридическом лице	
5.2.1. Полное наименование:	ОБЩЕСТВО С ОГРАНИЧЕННОЙ ОТВЕТСТВЕННОСТЬЮ «СТРОЙЗАКАЗ»
5.2.2. ИНН:	3662127614
5.2.3. ОГРН:	1073668003562
5.3. Дата утверждения (при наличии):	—


5.4. Номер (при наличии):	–
5.5. Типовое архитектурное решение объекта капитального строительства, утвержденное для исторического поселения (при наличии)	
5.5.1. Дата:	–
5.5.2. Номер:	–
5.5.3. Наименование документа:	–
5.5.4. Наименование уполномоченного органа, принявшего решение об утверждении типового архитектурного решения:	–
Раздел 6. Информация о результатах экспертизы проектной документации и государственной экологической экспертизы	
6.1. Сведения об экспертизе проектной документации	
6.1.1.1. Дата утверждения:	18.09.2014
6.1.1.2. Номер:	4-1-1-0244-14
6.1.1.3. Наименование органа или организации, выдавшей положительное заключение экспертизы проектной документации:	ОБЩЕСТВО С ОГРАНИЧЕННОЙ ОТВЕТСТВЕННОСТЬЮ «ОБОРОНЭКСПЕРТИЗА»
6.1.2.1. Дата утверждения:	06.09.2016
6.1.2.2. Номер:	36-2-1-2-0031-16
6.1.2.3. Наименование органа или организации, выдавшей положительное заключение экспертизы проектной документации:	ОБЩЕСТВО С ОГРАНИЧЕННОЙ ОТВЕТСТВЕННОСТЬЮ «МЕЖРЕГИОНАЛЬНЫЙ ИНСТИТУТ НЕГОСУДАРСТВЕННОЙ ЭКСПЕРТИЗЫ ПРОЕКТОВ СТРОИТЕЛЬСТВА»
6.1.3.1. Дата утверждения:	15.12.2017
6.1.3.2. Номер:	36-2-1-2-0057-17
6.1.3.3. Наименование органа или организации, выдавшей положительное заключение экспертизы проектной документации:	ОБЩЕСТВО С ОГРАНИЧЕННОЙ ОТВЕТСТВЕННОСТЬЮ «МЕЖРЕГИОНАЛЬНЫЙ ИНСТИТУТ НЕГОСУДАРСТВЕННОЙ ЭКСПЕРТИЗЫ ПРОЕКТОВ СТРОИТЕЛЬСТВА»
6.1.4.1. Дата утверждения:	28.04.2018

6.1.4.2. Номер:	36-2-1-2-0018-18
6.1.4.3. Наименование органа или организации, выдавшей положительное заключение экспертизы проектной документации:	ОБЩЕСТВО С ОГРАНИЧЕННОЙ ОТВЕТСТВЕННОСТЬЮ «МЕЖРЕГИОНАЛЬНЫЙ ИНСТИТУТ НЕГОСУДАРСТВЕННОЙ ЭКСПЕРТИЗЫ ПРОЕКТОВ СТРОИТЕЛЬСТВА»
6.1.5.1. Дата утверждения:	30.06.2018
6.1.5.2. Номер:	36-2-1-2-0071-18
6.1.5.3. Наименование органа или организации, выдавшей положительное заключение экспертизы проектной документации:	ОБЩЕСТВО С ОГРАНИЧЕННОЙ ОТВЕТСТВЕННОСТЬЮ «ГЕОЭКСПЕРТПРОЕКТ»
6.1.6.1. Дата утверждения:	18.07.2018
6.1.6.2. Номер:	36-2-1-2-0086-18
6.1.6.3. Наименование органа или организации, выдавшей положительное заключение экспертизы проектной документации:	ОБЩЕСТВО С ОГРАНИЧЕННОЙ ОТВЕТСТВЕННОСТЬЮ «ГЕОЭКСПЕРТПРОЕКТ»
6.1.7.1. Дата утверждения:	18.07.2018
6.1.7.2. Номер:	36-2-1-2-0088-18
6.1.7.3. Наименование органа или организации, выдавшей положительное заключение экспертизы проектной документации:	ОБЩЕСТВО С ОГРАНИЧЕННОЙ ОТВЕТСТВЕННОСТЬЮ «ГЕОЭКСПЕРТПРОЕКТ»
6.1.8.1. Дата утверждения:	13.09.2024
6.1.8.2. Номер:	36-2-1-2-053960-2024
6.1.8.3. Наименование органа или организации, выдавшей положительное заключение экспертизы проектной документации:	ОБЩЕСТВО С ОГРАНИЧЕННОЙ ОТВЕТСТВЕННОСТЬЮ «МЕЖРЕГИОНАЛЬНЫЙ ИНСТИТУТ НЕГОСУДАРСТВЕННОЙ ЭКСПЕРТИЗЫ ПРОЕКТОВ СТРОИТЕЛЬСТВА»
6.1.9.1. Дата утверждения:	18.09.2024
6.1.9.2. Номер:	36-2-1-2-054795-2024
6.1.9.3. Наименование органа или организации,	ОБЩЕСТВО С

выдавшей положительное заключение экспертизы проектной документации:	ОГРАНИЧЕННОЙ ОТВЕТСТВЕННОСТЬЮ «МЕЖРЕГИОНАЛЬНЫЙ ИНСТИТУТ НЕГОСУДАРСТВЕННОЙ ЭКСПЕРТИЗЫ ПРОЕКТОВ СТРОИТЕЛЬСТВА»
6.2. Сведения о государственной экологической экспертизе	
6.2.1.1. Дата утверждения:	–
6.2.1.2. Номер:	–
6.2.1.3. Наименование органа, утвердившего положительное заключение государственной экологической экспертизы:	–
6.3. Подтверждение соответствия вносимых в проектную документацию изменений требованиям, указанным в части 3.8 статьи 49 Градостроительного кодекса Российской Федерации	
6.3.1. Дата:	12.01.2021 27.03.2023 10.10.2024 10.10.2024
6.3.2. Номер:	1 2 6 7
6.3.3. Сведения о лице, утвердившем указанное подтверждение:	ГИП Караванский А.С. регистрационный номер ПИ-062213 ГИП Матюхов В.О. регистрационный номер ПИ-012781 ГИП Гончаров В.С. регистрационный номер ПИ-088255
6.4. Подтверждение соответствия вносимых в проектную документацию изменений требованиям, указанным в части 3.9 статьи 49 Градостроительного кодекса Российской Федерации	
6.4.1. Дата:	26.05.2021 24.06.2021
6.4.2. Номер:	0003-2021 0006-2021
6.4.3. Наименование органа исполнительной власти или организации, проводившей оценку соответствия:	ОБЩЕСТВО С ОГРАНИЧЕННОЙ ОТВЕТСТВЕННОСТЬЮ

	«МЕЖРЕГИОНАЛЬНЫЙ ИНСТИТУТ НЕГОСУДАРСТВЕННОЙ ЭКСПЕРТИЗЫ ПРОЕКТОВ СТРОИТЕЛЬСТВА»
Раздел 7. Проектные характеристики объекта капитального строительства	
7.1. Наименование объекта капитального строительства, предусмотренного проектной документацией:	III этап (секции 5/1, 5/2, 6/2)
7.1.1. Вид объекта капитального строительства:	здание
7.1.2. Назначение объекта:	многоквартирный дом
7.1.3. Кадастровый номер реконструируемого объекта капитального строительства:	—
7.1.4. Площадь застройки (кв. м):	5575,9
7.1.4.1. Площадь застройки части объекта капитального строительства (кв. м):	1426,8
7.1.5. Площадь (кв. м):	77130,59
7.1.5.1. Площадь части объекта капитального строительства (кв. м):	17714,9
7.1.6. Площадь нежилых помещений (кв. м):	—
7.1.7. Площадь жилых помещений (кв. м):	12594,8
7.1.8. Количество помещений (штук):	—
7.1.9. Количество нежилых помещений (штук):	—
7.1.10. Количество жилых помещений (штук):	184
7.1.11. в том числе квартир (штук):	184
7.1.12. Количество машино-мест (штук):	—
7.1.13. Количество этажей:	19;19;11
7.1.14. в том числе, количество подземных этажей:	1
7.1.15. Вместимость (человек):	420
7.1.16. Высота (м):	54,68; 32,32
7.1.17. Иные показатели: - площадь жилых помещений (с учетом балконов, лоджий, веранд и террас) (кв. м):	13036,4
7.2. Наименование объекта капитального строительства, предусмотренного проектной документацией:	IV этап (секции 6/1)

документацией:	
7.2.1. Вид объекта капитального строительства:	здание
7.2.2. Назначение объекта:	многоквартирный дом
7.2.3. Кадастровый номер реконструируемого объекта капитального строительства:	—
7.2.4. Площадь застройки (кв. м):	5575,9
7.2.4.1. Площадь застройки части объекта капитального строительства (кв. м):	799,5
7.2.5. Площадь (кв. м):	77130,59
7.2.5.1. Площадь части объекта капитального строительства (кв. м):	12623,49
7.2.6. Площадь нежилых помещений (кв. м):	630,0
7.2.7. Площадь жилых помещений (кв. м):	7856,12
7.2.8. Количество помещений (штук):	—
7.2.9. Количество нежилых помещений (штук):	7
7.2.10. Количество жилых помещений (штук):	133
7.2.11. в том числе квартир (штук):	133
7.2.12. Количество машино-мест (штук):	—
7.2.13. Количество этажей:	21
7.2.14. в том числе, количество подземных этажей:	1
7.2.15. Вместимость (человек):	262
7.2.16. Высота (м):	61,64
7.2.17. Иные показатели: - площадь жилых помещений (с учетом балконов, лоджий, веранд и террас) (кв. м):	8121,74

Исполняющий обязанности заместителя главы администрации по градостроительству		Д.Е. Gladkikh
должность уполномоченного лица органа (организации), осуществляющего выдачу разрешения на строительство	подпись	инициалы, фамилия



## РАЗРЕШЕНИЕ НА СТРОИТЕЛЬСТВО

Раздел 1. Реквизиты разрешения на строительство	
1.1. Дата разрешения на строительство:	07.09.2015
1.2. Номер разрешения на строительство:	36-RU36302000-77-2015
1.3. Наименование органа (организации):	Администрация городского округа город Воронеж
1.4. Срок действия настоящего разрешения:	08.03.2026
1.5. Дата внесения изменений или исправлений:	11.05.2023
Раздел 2. Информация о застройщике	
2.1. Сведения о физическом лице или индивидуальном предпринимателе	
2.1.1. Фамилия:	—
2.1.2. Имя:	—
2.1.3. Отчество:	—
2.1.4. ИНН:	—
2.1.5. ОГРНИП:	—
2.2. Сведения о юридическом лице	
2.2.1. Полное наименование:	ОБЩЕСТВО С ОГРАНИЧЕННОЙ ОТВЕТСТВЕННОСТЬЮ СПЕЦИАЛИЗИРОВАННЫЙ ЗАСТРОЙЩИК «ГРАДСТРОЙ»
2.2.2. ИНН:	3662134026
2.2.3. ОГРН:	1083668019797
Раздел 3. Информация об объекте капитального строительства	
3.1. Наименование объекта капитального строительства (этапа) в соответствии с проектной документацией:	г. Воронеж, ул. Артамонова, 34ж. Многоэтажный, 11-ти подъездный жилой дом со встроенными помещениями общественного назначения
3.2. Вид выполняемых работ в отношении объекта капитального строительства в соответствии с проектной документацией:	строительство
3.3. Адрес (местоположение) объекта капитального строительства	
3.3.1. Субъект Российской Федерации:	Воронежская область

3.3.2. Муниципальный район, муниципальный округ, городской округ или внутригородская территория (для городов федерального значения) в составе субъекта Российской Федерации, федеральная территория:	городской округ город Воронеж
3.3.3. Городское или сельское поселение в составе муниципального района (для муниципального района) или внутригородского района городского округа (за исключением зданий, строений, сооружений, расположенных на федеральных территориях):	—
3.3.4. Тип и наименование населенного пункта:	город Воронеж
3.3.5. Наименование элемента планировочной структуры:	—
3.3.6. Наименование элемента улично-дорожной сети:	ул. Артамонова, 34ж
3.3.7. Тип и номер здания (сооружения):	—
Раздел 4. Информация о земельном участке	
4.1. Кадастровый номер земельного участка (земельных участков), в границах которого (которых) расположен или планируется расположение объекта капитального строительства:	36:34:0105005:13
4.2. Площадь земельного участка (земельных участков), в границах которого (которых) расположен или планируется расположение объекта капитального строительства:	20363,0 кв. м
4.3. Сведения о градостроительном плане земельного участка	
4.3.1.1. Дата:	26.12.2012
4.3.1.2. Номер:	RU-36302000-0000000000003198
4.3.1.3. Наименование органа, выдавшего градостроительный план земельного участка:	Управление главного архитектора администрации городского округа город Воронеж
4.4. Условный номер земельного участка (земельных участков) на утвержденной схеме расположения земельного участка или земельных участков на кадастровом плане территории (при необходимости):	—
4.5. Сведения о схеме расположения земельного участка или земельных участков на кадастровом плане территории	
4.5.1. Дата решения:	—

4.5.2. Номер решения:	-
4.5.3. Наименование организации, уполномоченного органа или лица, принявшего решение об утверждении схемы расположения земельного участка или земельных участков:	-
4.6. Информация о документации по планировке территории	
4.6.1. Сведения о проекте планировки территории	
4.6.1.1.1. Дата решения:	04.07.2018
4.6.1.1.2. Номер решения:	403
4.6.1.1.3. Наименование организации, уполномоченного органа или лица, принявшего решение об утверждении проекта планировки территории:	Администрация городского округа город Воронеж
4.6.2. Сведения о проекте межевания территории	
4.6.2.1.1. Дата решения:	-
4.6.2.1.2. Номер решения:	-
4.6.2.1.3. Наименование организации, уполномоченного органа или лица, принявшего решение об утверждении проекта межевания территории:	-
Раздел 5. Сведения о проектной документации, типовом архитектурном решении	
5.1. Сведения о разработчике - индивидуальном предпринимателе	
5.1.1. Фамилия:	-
5.1.2. Имя:	-
5.1.3. Отчество:	-
5.1.4. ИНН:	-
5.1.5. ОГРНИП:	-
5.2. Сведения о разработчике - юридическом лице	
5.2.1. Полное наименование:	ОБЩЕСТВО С ОГРАНИЧЕННОЙ ОТВЕТСТВЕННОСТЬЮ «СТРОЙЗАКАЗ»
5.2.2. ИНН:	3662127614
5.2.3. ОГРН:	1073668003562
5.3. Дата утверждения (при наличии):	-

5.4. Номер (при наличии):	–
5.5. Типовое архитектурное решение объекта капитального строительства, утвержденное для исторического поселения (при наличии)	
5.5.1. Дата:	–
5.5.2. Номер:	–
5.5.3. Наименование документа:	–
5.5.4. Наименование уполномоченного органа, принявшего решение об утверждении типового архитектурного решения:	–
Раздел 6. Информация о результатах экспертизы проектной документации и государственной экологической экспертизы	
6.1. Сведения об экспертизе проектной документации	
6.1.1.1. Дата утверждения:	18.09.2014
6.1.1.2. Номер:	4-1-1-0244-14
6.1.1.3. Наименование органа или организации, выдавшей положительное заключение экспертизы проектной документации:	ОБЩЕСТВО С ОГРАНИЧЕННОЙ ОТВЕТСТВЕННОСТЬЮ «ОБОРОНЭКСПЕРТИЗА»
6.1.2.1. Дата утверждения:	06.09.2016
6.1.2.2. Номер:	36-2-1-2-0031-16
6.1.2.3. Наименование органа или организации, выдавшей положительное заключение экспертизы проектной документации:	ОБЩЕСТВО С ОГРАНИЧЕННОЙ ОТВЕТСТВЕННОСТЬЮ «МЕЖРЕГИОНАЛЬНЫЙ ИНСТИТУТ НЕГОСУДАРСТВЕННОЙ ЭКСПЕРТИЗЫ ПРОЕКТОВ СТРОИТЕЛЬСТВА»
6.1.3.1. Дата утверждения:	15.12.2017
6.1.3.2. Номер:	36-2-1-2-0057-17
6.1.3.3. Наименование органа или организации, выдавшей положительное заключение экспертизы проектной документации:	ОБЩЕСТВО С ОГРАНИЧЕННОЙ ОТВЕТСТВЕННОСТЬЮ «МЕЖРЕГИОНАЛЬНЫЙ ИНСТИТУТ НЕГОСУДАРСТВЕННОЙ ЭКСПЕРТИЗЫ ПРОЕКТОВ СТРОИТЕЛЬСТВА»
6.1.4.1. Дата утверждения:	28.04.2018

6.1.4.2. Номер:	36-2-1-2-0018-18
6.1.4.3. Наименование органа или организации, выдавшей положительное заключение экспертизы проектной документации:	ОБЩЕСТВО С ОГРАНИЧЕННОЙ ОТВЕТСТВЕННОСТЬЮ «МЕЖРЕГИОНАЛЬНЫЙ ИНСТИТУТ НЕГОСУДАРСТВЕННОЙ ЭКСПЕРТИЗЫ ПРОЕКТОВ СТРОИТЕЛЬСТВА»
6.1.5.1. Дата утверждения:	30.06.2018
6.1.5.2. Номер:	36-2-1-2-0071-18
6.1.5.3. Наименование органа или организации, выдавшей положительное заключение экспертизы проектной документации:	ОБЩЕСТВО С ОГРАНИЧЕННОЙ ОТВЕТСТВЕННОСТЬЮ «ГЕОЭКСПЕРТПРОЕКТ»
6.1.6.1. Дата утверждения:	18.07.2018
6.1.6.2. Номер:	36-2-1-2-0086-18
6.1.6.3. Наименование органа или организации, выдавшей положительное заключение экспертизы проектной документации:	ОБЩЕСТВО С ОГРАНИЧЕННОЙ ОТВЕТСТВЕННОСТЬЮ «ГЕОЭКСПЕРТПРОЕКТ»
6.1.7.1. Дата утверждения:	18.07.2018
6.1.7.2. Номер:	36-2-1-2-0088-18
6.1.7.3. Наименование органа или организации, выдавшей положительное заключение экспертизы проектной документации:	ОБЩЕСТВО С ОГРАНИЧЕННОЙ ОТВЕТСТВЕННОСТЬЮ «ГЕОЭКСПЕРТПРОЕКТ»
6.2. Сведения о государственной экологической экспертизе	
6.2.1.1. Дата утверждения:	—
6.2.1.2. Номер:	—
6.2.1.3. Наименование органа, утвердившего положительное заключение государственной экологической экспертизы:	—
6.3. Подтверждение соответствия вносимых в проектную документацию изменений требованиям, указанным в части 3.8 статьи 49 Градостроительного кодекса Российской Федерации	
6.3.1. Дата:	12.01.2021 27.03.2023
6.3.2. Номер:	1

	2
6.3.3. Сведения о лице, утвердившем указанное подтверждение:	ГИП Караванский А.С. регистрационный номер ПИ-062213 ГИП Матюхов В.О. регистрационный номер ПИ-012781
6.4. Подтверждение соответствия вносимых в проектную документацию изменений требованиям, указанным в части 3.9 статьи 49 Градостроительного кодекса Российской Федерации	
6.4.1. Дата:	26.05.2021 24.06.2021
6.4.2. Номер:	0003-2021 0006-2021
6.4.3. Наименование органа исполнительной власти или организации, проводившей оценку соответствия:	ОБЩЕСТВО С ОГРАНИЧЕННОЙ ОТВЕТСТВЕННОСТЬЮ «МЕЖРЕГИОНАЛЬНЫЙ ИНСТИТУТ НЕГОСУДАРСТВЕННОЙ ЭКСПЕРТИЗЫ ПРОЕКТОВ СТРОИТЕЛЬСТВА»
Раздел 7. Проектные характеристики объекта капитального строительства	
7.1. Наименование объекта капитального строительства, предусмотренного проектной документацией:	II этап (секции 3/2, 4)
7.1.1. Вид объекта капитального строительства:	здание
7.1.2. Назначение объекта:	многоквартирный дом
7.1.3. Кадастровый номер реконструируемого объекта капитального строительства:	-
7.1.4. Площадь застройки (кв. м):	5575,9
7.1.4.1. Площадь застройки части объекта капитального строительства (кв. м):	1139,91
7.1.5. Площадь (кв. м):	77725,25
7.1.5.1. Площадь части объекта капитального строительства (кв. м):	15539,06
7.1.6. Площадь нежилых помещений (кв. м):	233,0
7.1.7. Площадь жилых помещений (кв. м):	9560,72
7.1.8. Количество помещений (штук):	-

7.1.9. Количество нежилых помещений (штук):	40
7.1.10. Количество жилых помещений (штук):	276
7.1.11. в том числе квартир (штук):	276
7.1.12. Количество машино-мест (штук):	-
7.1.13. Количество этажей:	21;11
7.1.14. в том числе, количество подземных этажей:	1
7.1.15. Вместимость (человек):	331
7.1.16. Высота (м):	63,40; 33,63
7.1.17. Иные показатели: - площадь жилых помещений (с учетом балконов, лоджий, веранд и террас) (кв. м):	10062,46
7.2. Наименование объекта капитального строительства, предусмотренного проектной документацией:	III этап (секции 5, 6)
7.2.1. Вид объекта капитального строительства:	здание
7.2.2. Назначение объекта:	многоквартирный дом
7.2.3. Кадастровый номер реконструируемого объекта капитального строительства:	-
7.2.4. Площадь застройки (кв. м):	5575,9
7.2.4.1. Площадь застройки части объекта капитального строительства (кв. м):	2226,3
7.2.5. Площадь (кв. м):	77725,25
7.2.5.1. Площадь части объекта капитального строительства (кв. м):	30338,39
7.2.6. Площадь нежилых помещений (кв. м):	630,0
7.2.7. Площадь жилых помещений (кв. м):	20450,92
7.2.8. Количество помещений (штук):	-
7.2.9. Количество нежилых помещений (штук):	7
7.2.10. Количество жилых помещений (штук):	317
7.2.11. в том числе квартир (штук):	317
7.2.12. Количество машино-мест (штук):	-
7.2.13. Количество этажей:	11; 19; 21
7.2.14. в том числе, количество подземных этажей:	1

7.2.15. Вместимость (человек):	706
7.2.16. Высота (м):	61,64; 54,68; 32,32
7.2.17. Иные показатели: - площадь жилых помещений (с учетом балконов, лоджий, веранд и террас) (кв. м):	21158,14

Исполняющий обязанности заместителя главы администрации по градостроительству		Д.Е. Гладких
должность уполномоченного лица органа (организации), осуществляющего выдачу разрешения на строительство	подпись	инициалы, фамилия



Кому Обществу с ограниченной  
ответственностью «Градстрой»

(наименование застройщика)

ИНН 3662134026

(фамилия, имя, отчество – для граждан,

394036, Воронежская обл., г. Воронеж,

полное наименование организации – для

ул. Арсенальная, д.3. пом.31

юридических лиц), его почтовый индекс

и адрес, адрес электронной почты)

## РАЗРЕШЕНИЕ на строительство

Дата 07.09.2015

№ 36-RU36302000-77-2015

Администрация городского округа город Воронеж

(наименование уполномоченного федерального органа исполнительной власти или органа исполнительной власти субъекта Российской Федерации, или органа

местного самоуправления, осуществляющих выдачу разрешения на строительство. Государственная корпорация по атомной энергии «Росатом»)

в соответствии со статьей 51 Градостроительного кодекса Российской Федерации разрешает:

1	Строительство объекта капитального строительства	
	Реконструкцию объекта капитального строительства	
	Работы по сохранению объекта культурного наследия, затрагивающие конструктивные и другие характеристики надежности и безопасности такого объекта	
	Строительство линейного объекта (объекта капитального строительства, входящего в состав линейного объекта)	
	Реконструкцию линейного объекта (объекта капитального строительства, входящего в состав линейного объекта)	
2	Наименование объекта капитального строительства (этапа) в соответствии с проектной документацией	Многоэтажный, 11-ти подъездный жилой дом со встроенными помещениями общественного назначения и подземной автостоянкой
	Наименование организации, выдавшей положительное заключение экспертизы проектной документации, и в случаях, предусмотренных законодательством Российской Федерации, реквизиты приказа об утверждении положительного заключения государственной экологической экспертизы	Общество с ограниченной ответственностью «Оборонэкспертиза»
	Регистрационный номер и дата выдачи положительного заключения экспертизы проектной документации и в случаях,	№ 4-1-1-0244-14 от 18.09.2014

	предусмотренных законодательством Российской Федерации, реквизиты приказа об утверждении положительного заключения государственной экологической экспертизы		
3	Кадастровый номер земельного участка (земельных участков), в пределах которого (которых) расположен или планируется расположение объекта капитального строительства	36:34:0105005:13	
	Номер кадастрового квартала (кадастровых кварталов), в пределах которого (которых) расположен или планируется расположение объекта капитального строительства	36:34:0105005	
	Кадастровый номер реконструируемого объекта капитального строительства		
3.1	Сведения о градостроительном плане земельного участка	Градостроительный план земельного участка №RU-36302000-0000000000003198, утверждён приказом заместителя главы администрации по градостроительству Астанина В.И. от 27.12.2012 №127	
3.2	Сведения о проекте планировки и проекте межевания территории		
3.3	Сведения о проектной документации объекта капитального строительства, планируемого к строительству, реконструкции, проведению работ сохранения объекта культурного наследия, при которых затрагиваются конструктивные и другие характеристики надежности и безопасности объекта	Проектная документация по объекту: «Многоэтажный, 11-ти подъездный жилой дом со встроенными помещениями общественного назначения и подземной автостоянкой разработана: -Обществом с ограниченной ответственностью «Стройзаказ»	
4	Краткие проектные характеристики для строительства, реконструкции объекта капитального строительства, объекта культурного наследия, если при проведении работ по сохранению объекта культурного наследия затрагиваются конструктивные и другие характеристики надежности и безопасности такого объекта: Наименование объекта капитального строительства, входящего в состав имущественного комплекса, в соответствии с проектной документацией:		
	Общая площадь (кв. м):	42332,59	Площадь участка (кв. м): 20363,00
	Объем (куб. м):	144829,27	в том числе подземной части (куб. м): 9586,32
	Количество этажей(шт.):	Секции 1,2,4,6,7-17 эт. (в т.ч. - подземный технический) Секции 3, 5 - 4 эт.	Высота (м): 52,35
	Количество подземных этажей (шт.):	Секции 1,2,4,6,7 - 1	Вместимость (чел.): -
	Площадь застройки (кв. м):	3802,23	
	Иные показатели:	Секция 1: площадь застройки - 586,46 кв.м; этажность-16; строительный объём, выше отм.0.000-26112,41куб.м; ниже	

отм.0.000 -1891,5 куб.м; площадь жилого здания-8020,48кв.м; общая площадь квартир- 5468,85кв.м; площадь квартир5241,51кв.м; жилая площадь квартир- 3016,21кв.м; общее количество квартир-103

Площадь встроенных помещений общественного назначения (офис ТСЖ)- 30,09 кв.м.

Площадь встроенного подземного паркинга- 32,13 кв.м.

Секция 2: площадь застройки - 598,92кв.м; этажность-16; строительный объём, выше отм.0.000-25730,88куб.м; ниже отм.0.000 -2007,42куб.м; площадь жилого здания-8405,97кв.м; общая площадь квартир- 6171,50кв.м; площадь квартир5909,98кв.м; жилая площадь квартир- 3689,94кв.м; общее количество квартир-104.

Секция 3: площадь застройки - 437,09кв.м; этажность-4; строительный объём, выше отм.0.000-2492,73куб.м; площадь жилого здания-863,38кв.м; общая площадь квартир- 634,04кв.м; площадь квартир - 634,04 кв.м; жилая площадь квартир- 386,12кв.м; общее количество квартир-10.

Секция 4: площадь застройки - 593,25 кв.м; этажность-16; строительный объём, выше отм.0.000 - 27741,6 куб.м; ниже отм.0.000 - 1974,07 куб.м; площадь жилого здания - 8467,36 кв.м; общая площадь квартир - 5329,52 кв.м; площадь квартир - 5180,28 кв.м; жилая площадь квартир- 3222,52 кв.м; общее количество квартир-112.

Площадь встроенных помещений общественного назначения (детский сад на 80 мест) - 437,21 кв.м.

Секция 5: площадь застройки - 445,62 кв.м; этажность-4; строительный объём, выше отм.0.000 - 2495,47 куб.м; площадь жилого здания - 819,72 кв.м; общая площадь квартир - 630,68 кв.м; площадь квартир - 630,68 кв.м; жилая площадь квартир- 365,84 кв.м; общее количество квартир-12.

Секция 6: площадь застройки - 586,10 кв.м; этажность-16; строительный объём, выше отм.0.000 - 26950,11 куб.м; ниже отм.0.000 - 1942,09 куб.м; площадь жилого здания - 8344,8 кв.м; общая площадь квартир - 6042,92 кв.м; площадь квартир - 5855,06 кв.м; жилая площадь квартир- 3560,66 кв.м; общее количество квартир-104.

Секция 7: площадь застройки - 524,79 кв.м; этажность-16; строительный объём, выше отм.0.000 23719,75 куб.м; ниже отм.0.000 - 1771,24 куб.м; площадь жилого здания - 7410,88 кв.м; общая площадь квартир - 5157,57 кв.м; площадь квартир - 4971,65 кв.м; жилая площадь квартир- 2887,2 кв.м; общее количество квартир-89.

Площадь подземного паркинга 1- 2515,3 кв.м.

Площадь подземного паркинга 2- 2515,3 кв.м.

5	Адрес (местоположение) объекта:	г. Воронеж. <i>ул. Артамонова, 34Ж</i>
6	Краткие проектные характеристики линейного объекта:	
	Категория:(класс)	
	Протяженность:	

Мощность (пропускная способность, грузооборот, интенсивность движения):	
Тип (КЛ, ВЛ, КВЛ), уровень напряжения линий электропередачи	
Перечень конструктивных элементов, оказывающих влияние на безопасность:	
Иные показатели:	

Срок действия настоящего разрешения – до «08» 09 2018 г. в соответствии с п. 2

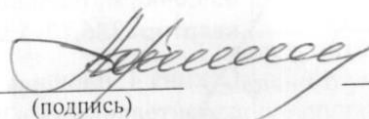
Разделом 6 «Проект организации строительства», входящим в состав проектной документации

Заместитель главы администрации по градостроительству

(должность уполномоченного лица органа осуществляющего выдачу разрешения на строительство)

М.П.

«07» 09 2015 г.



(подпись)

В.И. Астанин

(расшифровка подписи)

Действие настоящего разрешения продлено до «08» 09 2020 г.

Заместитель главы администрации по градостроительству

(должность уполномоченного лица органа, осуществляющего выдачу разрешения на строительство)

М.П.

«11» 07 2018 г.



(подпись)

В.Б. Владимиров

(расшифровка подписи)

Действие разрешения на строительство продлено до «08» 09 2021 г.

Заместитель главы администрации по градостроительству

В.В. Левцев

«25» 08 2020 г.



И.о. р.  
докум  
Замести  
муницип

Приложение к разрешению на строительство от 07.09.2015 № 36-RU-36302000-77-2015

В данном разрешении на строительство:  
зачеркнутое – не читать

разрешение верно в следующей редакции:

1	Строительство объекта капитального строительства	V
	Реконструкцию объекта капитального строительства	
	Работы по сохранению объекта культурного наследия, затрагивающие конструктивные и другие характеристики надежности и безопасности такого объекта	
	Строительство линейного объекта (объекта капитального строительства, входящего в состав линейного объекта)	
	Реконструкцию линейного объекта (объекта капитального строительства, входящего в состав линейного объекта)	
2	Наименование объекта капитального строительства (этапа) в соответствии с проектной документацией	Многоэтажный, 11-ти подъездный жилой дом со встроенными помещениями общественного назначения
	Наименование организации, выдавшей положительное заключение экспертизы проектной документации, и в случаях, предусмотренных законодательством Российской Федерации, реквизиты приказа об утверждении положительного заключения государственной экологической экспертизы	Общество с ограниченной ответственностью «Межрегиональный институт негосударственной экспертизы проектов строительства»
	Регистрационный номер и дата выдачи положительного заключения экспертизы проектной документации и в случаях, предусмотренных законодательством Российской Федерации, реквизиты приказа об утверждении положительного заключения государственной экологической экспертизы	№ 36-2-1-2-0031-16 от 06.09.2016
3	Кадастровый номер земельного участка (земельных участков), в пределах которого (которых) расположен или планируется расположение объекта капитального строительства	36:34:0105005:13
	Номер кадастрового квартала (кадастровых кварталов), в пределах которого (которых) расположен или планируется расположение объекта капитального строительства	36:34:0105005
	Кадастровый номер реконструируемого объекта капитального строительства	
3.1	Сведения о градостроительном плане земельного участка	Градостроительный план земельного участка №RU-36302000-0000000000003198, утверждён

Лист 4 из 4

		приказом заместителя главы администрации по градостроительству Астанина В.И. от 27.12.2012 №127	
3.2	Сведения о проекте планировки и проекте межевания территории	Проект планировки территории комплексной застройки в г.Воронеже «Многоквартирные многоэтажные жилые дома с объектами социального назначения и инженерной инфраструктуры в границах улиц Артамонова и Маршала Одинцова» разработан ООО «Жилпроект» 616 ППТ	
3.3	Сведения о проектной документации объекта капитального строительства, планируемого к строительству, реконструкции, проведению работ по сохранению объекта культурного наследия, при которых затрагиваются конструктивные и другие характеристики надежности и безопасности объекта	Проектная документация по объекту: «Многоэтажный, 11-ти подъездный жилой дом со встроенными помещениями общественного назначения и подземной автостоянкой разработана: -ООО «Воронежская Проектная Компания»	
4	Краткие проектные характеристики для строительства, реконструкции объекта капитального строительства, объекта культурного наследия, если при проведении работ по сохранению объекта культурного наследия затрагиваются конструктивные и другие характеристики надежности и безопасности такого объекта: Наименование объекта капитального строительства, входящего в состав имущественного комплекса, в соответствии с проектной документацией:		
	Общая площадь (кв. м):	72934,40	Площадь участка (кв. м): 20363,00
	Объем (куб. м):	233900,80	в том числе подземной части (куб. м): 10807,62
	Количество этажей(шт.):	<del>Секции 1 - 20 эт., тех.надстройка, техподполье. Секции 2,7- 19 эт., тех.надстройка, техподполье. Секции 3 - 10эт., тех.надстройка, техподполье./20эт тех.надстройка, техподполье. Секции 4,6 - 10 эт. тех.надстройка, техподполье Секции 5 - 19эт. тех.надстройка, техподполье/20эт.</del>	Высота (м): 62,0

И.о. рул  
докумен  
Заместит  
муниципа

	, тех.надстройка, техподполье		
Количество подземных этажей (шт.):	<del>В секциях 1,2,3,4,5,6,7 – 1(техподполье)</del>	Вместимость (чел.):	–
Площадь застройки (кв. м):	<del>4941,42</del>		
Иные показатели:	<p><del>Секция 1. площадь застройки – 610,37 кв.м; строительный объем, выше отм. 0,000 – 32732,00 куб.м; ниже отм. 0,000 – 1641,24 куб.м; площадь жилого здания – 12286,91 кв.м; общая площадь квартир – 5922,20 кв.м; площадь квартир – 5667,36 кв.м; жилая площадь квартир – 3188,70 кв.м; общее количество квартир – 115. общая площадь служебных нежилых помещений – 1608,80 кв.м; площадь служебных нежилых помещений – 1535,79 кв.м.</del></p> <p><del>Секция 2. площадь застройки – 642,04 кв.м; строительный объем, выше отм. 0,000 – 31505,06 куб.м; ниже отм. 0,000 – 1194,94 куб.м; площадь жилого здания – 10136,50 кв.м; общая площадь квартир – 4967,78 кв.м; площадь квартир – 4815,02 кв.м; жилая площадь квартир – 2920,80 кв.м; общее количество квартир – 91. общая площадь служебных нежилых помещений – 2483,89 кв.м; площадь служебных нежилых помещений – 2407,51 кв.м. общая площадь встроенных помещений общественного назначения (детское дошкольное учреждение доп. образования) – 542,89 кв.м.</del></p> <p><del>Секция 3. площадь застройки – 1107,84 кв.м; строительный объем, выше отм. 0,000 – 48528,25 куб.м; ниже отм. 0,000 – 2383,81 куб.м; площадь жилого здания – 14989,76 кв.м; общая площадь квартир – 8160,76 кв.м; площадь квартир – 7796,1 кв.м; жилая площадь квартир – 4698,47 кв.м; общее количество квартир – 237. общая площадь служебных нежилых помещений – 1858,9 кв.м; площадь служебных нежилых помещений – 1799,14 кв.м.</del></p> <p><del>Секция 4. площадь застройки – 475,41 кв.м; строительный объем, выше отм. 0,000 – 13155,54 куб.м; ниже отм. 0,000 – 952,51 куб.м; площадь жилого здания – 3755,96 кв.м; общая площадь квартир – 2632,66 кв.м; площадь квартир – 2443,12 кв.м; жилая площадь квартир – 1511,25 кв.м; общее количество квартир – 117.</del></p>		

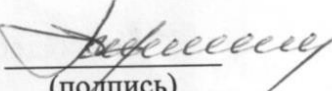
		<p>общая площадь служебных нежилых помещений – 21,0 кв.м; площадь служебных нежилых помещений – 19,6 кв.м.</p> <p>Секция 5. площадь застройки – 1159,52 кв.м; строительный объем, выше отм. 0,000 – 61597,95 куб.м ниже отм. 0,000 – 2457,53 куб.м; площадь жилого здания – 19348,34 кв.м; общая площадь квартир – 9738,03 кв.м; площадь квартир – 9388,24 кв.м; жилая площадь квартир – 5310,65 кв.м; общее количество квартир – 209.</p> <p>общая площадь служебных нежилых помещений – 3491,13 кв.м; площадь служебных нежилых помещений – 3366,68 кв.м.</p> <p>общая площадь встроенных помещений общественного назначения (детское дошкольное учреждение доп. образования) – 414,94 кв.м.</p> <p>Секция 6. площадь застройки – 473,62 кв.м; строительный объем, выше отм. 0,000 – 12379,39 куб.м; ниже отм. 0,000 – 1089,27 куб.м; площадь жилого здания – 4281,70 кв.м; общая площадь квартир – 3008,80 кв.м; площадь квартир – 2877,31 кв.м; жилая площадь квартир – 1668,09 кв.м; общее количество квартир – 60.</p> <p>Секция 7. площадь застройки – 472,62 кв.м; строительный объем, выше отм. 0,000 – 23194,78 куб.м; ниже отм. 0,000 – 1088,32 куб.м; площадь жилого здания – 8135,23 кв.м; общая площадь квартир – 4198,71 кв.м; площадь квартир – 4028,69 кв.м; жилая площадь квартир – 2326,28 кв.м; общее количество квартир – 83.</p> <p>общая площадь служебных нежилых помещений – 1510,45 кв.м; площадь служебных нежилых помещений – 1449,10 кв.м.</p> <p>Подземная парковка на 130 мест, расположенная на внутри дворовой территории.</p>
--	--	---

5	Адрес (местоположение) объекта:	г. Воронеж, ул. Артамонова, 34ж
6	Краткие проектные характеристики линейного объекта:	
	Категория:(класс)	
	Протяженность:	
	Мощность (пропускная способность, грузооборот, интенсивность движения):	
	Тип (КЛ, ВЛ, КВЛ), уровень напряжения линий электропередачи	
	Перечень конструктивных элементов, оказывающих влияние на безопасность:	

И  
до  
Зам  
мун

Иные показатели:

Заместитель главы  
администрации по  
градостроительству  
(должность уполномоченного  
лица органа  
осуществляющего  
выдачу разрешения на  
строительство)

  
(подпись)

В.И. Астанин  
(расшифровка подписи)

«01» 12 2016 г.



М.П.

Приложение к разрешению на строительство от 07.09.2015 № 36-RU-36302000-77-2015

В указанном разрешении на строительство: зачеркнутое – не читать.

Разрешение верно в следующей редакции:

*Изм. 3 от 11.09.2015 № 2*

Наименование организации, выдавшей положительное заключение экспертизы проектной документации, и в случаях, предусмотренных законодательством Российской Федерации, реквизиты приказа об утверждении положительного заключения государственной экологической экспертизы	Общество с ограниченной ответственностью «Оборонэкспертиза»; Общество с ограниченной ответственностью «Межрегиональный институт негосударственной экспертизы проектов строительства»
Регистрационный номер и дата выдачи положительного заключения экспертизы проектной документации и в случаях, предусмотренных законодательством Российской Федерации, реквизиты приказа об утверждении положительного заключения государственной экологической экспертизы	№ 4-1-1-0244-14 от 18.09.2014; № 36-2-1-2-0031-16 от 06.09.2016; № 36-2-1-2-0057-17 от 15.12.2017; № 36-2-1-2-0018-18 от 28.04.2018
Иные показатели:	<b>1 этап строительства:</b> <u>секция 7:</u> этажность – 19 эт, техническое подполье; площадь застройки – 472,62 кв.м; строительный объем, выше отм. 0,000 – 23194,78 куб.м; ниже отм. 0,000 – 1088,32 куб.м; общая площадь здания – 8135,23 кв.м; общая площадь квартир – 5565,46 кв.м; площадь квартир – 5333,22 кв.м; жилая площадь квартир – 3075,27 кв.м; количество квартир – 111; общая площадь нежилых помещений – 160,82 кв.м; <u>секция 1:</u> этажность – 20 эт, техническое подполье; площадь застройки – 610,37 кв.м; строительный объем, выше отм. 0,000 – 32732,00 куб.м; ниже отм. 0,000 – 1641,24 куб.м; общая площадь здания – 12286,91 кв.м; общая площадь квартир – 7392,95 кв.м; площадь квартир – 7094,55 кв.м; жилая площадь квартир – 4058,50 кв.м; количество квартир – 139; общая площадь нежилых помещений – 276,37 кв.м; <u>секция 2:</u> этажность – 19 эт, техническое подполье; площадь застройки – 642,04 кв.м; строительный объем, выше отм. 0,000 – 31505,06 куб.м; ниже отм. 0,000 – 1194,94 куб.м; общая площадь здания – 10136,50 кв.м; общая площадь квартир – 7455,96 кв.м; площадь квартир – 7111,80 кв.м; жилая площадь квартир – 4432,68 кв.м; количество квартир – 126; общая площадь помещений общественного назначения – 435,46 кв.м; <u>секция 3/1:</u> этажность – 10 эт, техническое подполье;

*св. Упр. 7 11.09.2015 № 4*

площадь застройки – 484,66 кв.м; строительный объем, выше отм. 0,000 – 13355,28 куб.м; ниже отм. 0,000 – 933,40 куб.м; общая площадь здания – 3997,74 кв.м; общая площадь квартир – 2641,38 кв.м; площадь квартир – 2447,36 кв.м; жилая площадь квартир – 1510,13 кв.м; количество квартир – 118;

## 2 этап строительства:

*Изм. 3 см. приложения №*

секция 3/2: этажность – 20 эт, техническое подполье; площадь застройки – 622,96 кв.м; строительный объем, выше отм. 0,000 – 35172,97 куб.м; ниже отм. 0,000 – 1450,41 куб.м; общая площадь здания – 10992,02 кв.м; общая площадь квартир – 7272,54 кв.м; площадь квартир – 7042,36 кв.м; жилая площадь квартир – 4189,18 кв.м; количество квартир – 158;

общая площадь нежилых помещений – 224,28 кв.м;

секция 4: этажность – 10 эт, техническое подполье; площадь застройки – 475,41 кв.м; строительный объем, выше отм. 0,000 – 13155,54 куб.м; ниже отм. 0,000 – 952,51 куб.м; общая площадь здания – 3755,96 кв.м; общая площадь квартир – 2632,66 кв.м; площадь квартир – 2443,12 кв.м; жилая площадь квартир – 1511,25 кв.м; количество квартир – 118;

## 3 этап строительства:

секция 5/1: этажность – 19 эт, техническое подполье; площадь застройки – 610,65 кв.м; строительный объем, выше отм. 0,000 – 32109,27 куб.м; ниже отм. 0,000 – 1313,43 куб.м; общая площадь здания – 10152,04 кв.м; общая площадь квартир – 6665,94 кв.м; площадь квартир – 6361,92 кв.м; жилая площадь квартир – 3816,72 кв.м; количество квартир – 144;

общая площадь нежилых помещений – 282,60 кв.м; общая площадь помещений общественного назначения – 452,22 кв.м;

секция 5/2: этажность – 20 эт, техническое подполье; площадь застройки – 548,87 кв.м; строительный объем, выше отм. 0,000 – 29487,68 куб.м; ниже отм. 0,000 – 1142,10 куб.м; общая площадь здания – 9196,30 кв.м; общая площадь квартир – 6502,40 кв.м; площадь квартир – 6233,3 кв.м; жилая площадь квартир – 3366,21 кв.м; количество квартир – 139;

общая площадь нежилых помещений – 128,40 кв.м;

секция 6: этажность – 10 эт, техническое подполье; площадь застройки – 473,62 кв.м; строительный объем, выше отм. 0,000 – 12379,39 куб.м; ниже отм. 0,000 – 1089,27 куб.м; общая площадь здания – 4281,70 кв.м; общая площадь квартир – 3003,74 кв.м; площадь квартир – 2877,34 кв.м; жилая площадь

*Изм. 5 см. приложения № 3*

квартир – 1656,35 кв.м; количество квартир – 60.

И.о. заместителя главы  
администрации по  
градостроительству  
(должность уполномоченного  
лица органа,  
осуществляющего  
выдачу разрешения на  
строительство)

(подпись)



В.А. Пешков

(расшифровка подписи)

« 14 » ноя 20 18 г.

М.П.

4 ДЗМ. 6 с.к. 14/10/18 № 14



Приложение № 3  
к разрешению на строительство от 07.09.2015 № 36-RU-36302000-77-2015

Изм. 4 дополнить п. 2, 3.3 сведениями следующего содержания

2	Наименование организации, выдавшей положительное заключение экспертизы проектной документации, и в случаях, предусмотренных законодательством Российской Федерации, реквизиты приказа об утверждении положительного заключения государственной экологической экспертизы	Общество с ограниченной ответственностью «ГеоЭкспертПроект»
	Регистрационный номер и дата выдачи положительного заключения экспертизы проектной документации и в случаях, предусмотренных законодательством Российской Федерации, реквизиты приказа об утверждении положительного заключения государственной экологической экспертизы	№ 36-2-1-2-0086-18 от 18.07.2018.
3.3	Сведения о проектной документации объекта капитального строительства, планируемого к строительству, реконструкции, проведению работ сохранения объекта культурного наследия, при которых затрагиваются конструктивные и другие характеристики надежности и безопасности объекта	Индивидуальный предприниматель Лысенко Наталья Сергеевна

Изм. 5

4	Иные показатели:	<p><b>3 этап строительства</b></p> <p><b>секция 5/1, 5/2:</b> площадь застройки – 940,8 кв.м; строительный объем, выше отг. 0,000 – 43687,5 куб.м; ниже отг. 0,000 – 2436,9 куб.м; площадь жилого здания – 13873,3 кв.м; общая площадь квартир – 10202,4 кв.м; количество квартир – 144; количество этажей 19;</p> <p><b>секция 6/1:</b> площадь застройки – 799,5 кв.м; строительный объем, выше отг. 0,000 – 38767,5 куб.м; ниже отг. 0,000 – 1681,8 куб.м; площадь жилого здания – 12623,49 кв.м; общая площадь квартир – 8121,74 кв.м; количество квартир – 133; площадь помещений общественного назначения – 630,0 кв.м.; количество этажей 21;</p> <p><b>секция 6/2:</b> площадь застройки – 486,0 кв.м; строительный объем, выше отг. 0,000 – 12403,0 куб.м; ниже отг. 0,000 – 1231,1 куб.м; площадь жилого здания</p>
---	------------------	---

– 3841,6 кв.м; общая площадь квартир – 2834,0 кв.м;  
количество квартир – 40; количество этажей 11.

Заместитель главы  
администрации по  
градостроительству

(должность уполномоченного  
лица органа,  
осуществляющего  
выдачу разрешения на  
строительство)



(подпись)

В.В. Левцев  
(расшифровка подписи)

10 » 09 20 20 г.

М.П.

Приложение № 4 к разрешению на строительство  
от 07.09.2015 № 36-RU-36302000-77-2015

Изм. 6 дополнить п. 2, 3.3 сведениями следующего содержания

2	Регистрационный номер и дата выдачи положительного заключения экспертизы проектной документации и в случаях, предусмотренных законодательством Российской Федерации, реквизиты приказа об утверждении положительного заключения государственной экологической экспертизы	№ 36-2-1-2-0088-18 от 18.07.2018
3.3	Сведения о проектной документации объекта капитального строительства, планируемого к строительству, реконструкции, проведению работ сохранения объекта культурного наследия, при которых затрагиваются конструктивные и другие характеристики надежности и безопасности объекта	Общество с ограниченной ответственностью «Стройзаказ»

Изм. 7

4	Иные показатели:	<p><b>1 этап строительства</b></p> <p><b>секция 7:</b> площадь застройки – 472,62 кв.м; строительный объем, выше отм. 0,000 – 23194,78 куб.м; ниже отм. 0,000 – 1088,32 куб.м; общая площадь здания – 8135,23 кв.м; общая площадь квартир – 5443,68 кв.м; количество квартир – 108; количество этажей 20; площадь помещений общественного назначения (детское дошкольное учреждение) – 365,87 кв.м.; площадь нежилых помещений – 63,84 кв.м.;</p> <p><b>секция 1:</b> площадь застройки – 610,37 кв.м; строительный объем, выше отм. 0,000 – 32732 куб.м; ниже отм. 0,000 – 1641,24 куб.м; общая площадь здания – 12286,91 кв.м; общая площадь квартир – 7294,38 кв.м; количество квартир – 137шт.; количество этажей – 21шт.; площадь помещений общественного назначения(детское дошкольное учреждение) – 117,41 кв.м.; площадь нежилых помещений – 75,7 кв.м.;</p> <p><b>секция 2:</b> площадь застройки – 642,04 кв.м; строительный объем, выше отм. 0,000 – 31505,06 куб.м; ниже отм. 0,000 – 1194,94 куб.м; общая площадь здания – 10136,5 кв.м; общая площадь квартир – 7856,37 кв.м; количество квартир – 133 шт.; количество этажей 20 шт.;</p> <p><b>секция 3/1:</b> площадь застройки – 484,66 кв.м; строительный объем, выше отм. 0,000 – 13355,28 куб.м; ниже отм. 0,000 – 933,4 куб.м;</p>
---	------------------	---

общая площадь здания – 3997,74 кв.м; общая площадь квартир – 2641,38 кв.м; количество квартир – 118; количество этажей 11.

Исполняющий обязанности  
заместителя главы  
администрации  
по градостроительству  
(должность уполномоченного  
лица органа, осуществляющего  
выдачу разрешения на  
строительство)



(подпись)



С.А. Петрин

(расшифровка подписи)

“25” 11 2020 г.

М.П.



Приложение № 6 к разрешению на строительство  
от 07.09.2015 № 36-RU36302000-77-2015

Изменение 9

В приложении № 4, изм. 7, п.4 таблица «Иные показатели», 1 этап строительства, в технико-экономических показателях секции 1 вместо «общая площадь здания – 12286,91 кв. м.», читать «общая площадь здания – 10079,7 кв. м.»;

Итого по 1 этапу строительства: общая площадь здания – 32349,17 кв. м.

Исполняющий  
обязанности заместителя  
главы администрации по  
градостроительству

(должность уполномоченного  
лица органа, осуществляющего  
выдачу разрешения на  
строительство)

  
(подпись)

Ю.Н. Бавыкин  
(расшифровка подписи)

“01” 02 2021 г.



Приложение № 7 к разрешению на строительство  
от 07.09.2015 № 36-RU36302000-77-2015

Действие настоящего разрешения продлено до 08.03.2023.

Исполняющий  
обязанности заместителя  
главы администрации по  
градостроительству  
(должность уполномоченного  
сотрудника органа,  
осуществляющего выдачу  
разрешения на ввод объекта  
в эксплуатацию)

“ 06 ” 09 20 21 г.



А.В. Головацкий  
(расшифровка подписи)

Действие разрешения на строительство продлено до  
08 03 2026 г.  
исполнитель главы администрации по градостроительству  
08 03 23  
С.И. Петрик

